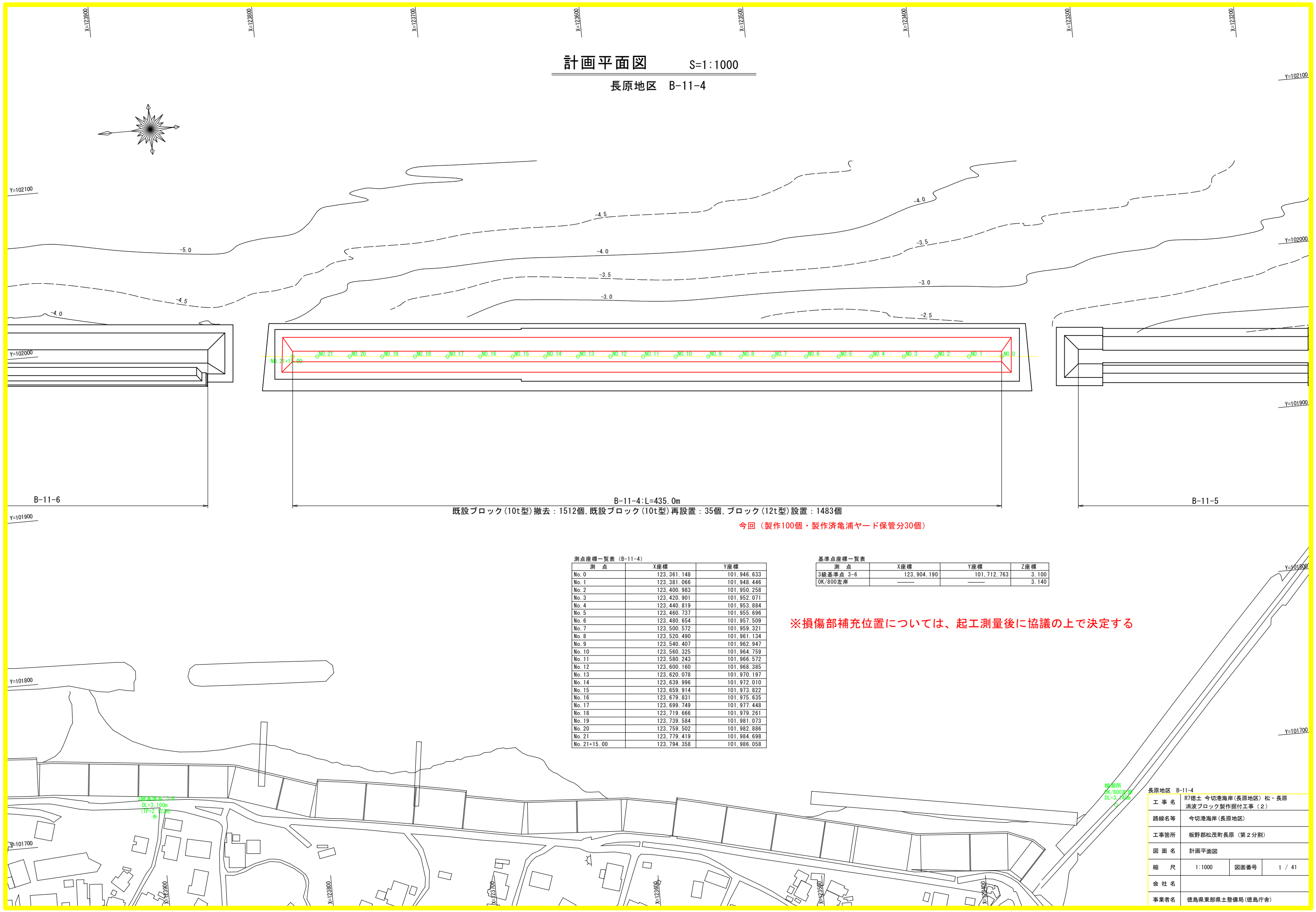


計画平面図 S=1:1000
長原地区 B-11-4



B-11-4:L=435.0m
既設ブロック(10t型)撤去: 1512個, 既設ブロック(10t型)再設置: 35個, ブロック(12t型)設置: 1483個
今回(製作100個・製作済亀浦ヤード保管分30個)

測点座標一覧表 (B-11-4)		
測点	X座標	Y座標
No. 0	123,361.148	101,946.633
No. 1	123,381.066	101,948.446
No. 2	123,400.983	101,950.258
No. 3	123,420.901	101,952.071
No. 4	123,440.819	101,953.884
No. 5	123,460.737	101,955.696
No. 6	123,480.654	101,957.509
No. 7	123,500.572	101,959.321
No. 8	123,520.490	101,961.134
No. 9	123,540.407	101,962.947
No. 10	123,560.325	101,964.759
No. 11	123,580.243	101,966.572
No. 12	123,600.160	101,968.385
No. 13	123,620.078	101,970.197
No. 14	123,639.996	101,972.010
No. 15	123,659.914	101,973.822
No. 16	123,679.831	101,975.635
No. 17	123,699.749	101,977.448
No. 18	123,719.666	101,979.261
No. 19	123,739.584	101,981.073
No. 20	123,759.502	101,982.886
No. 21	123,779.419	101,984.698
No. 21+15.00	123,794.358	101,986.058

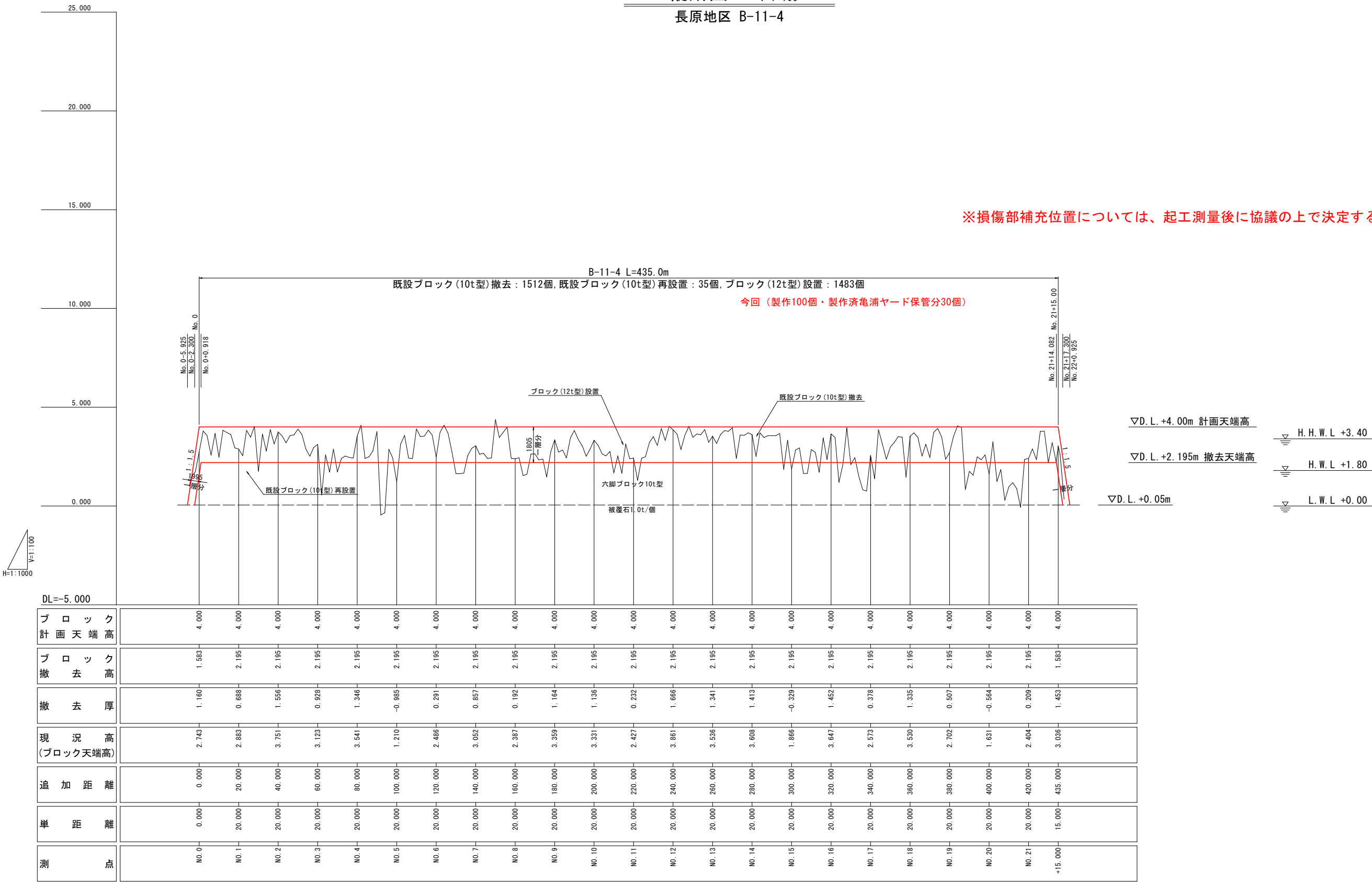
基準点座標一覧表			
測点	X座標	Y座標	Z座標
3級基準点 3-6	123,904.190	101,712.763	3.100
OK/800左岸			3.140

※損傷部補充位置については、起工測量後に協議の上で決定する

長原地区 B-11-4	
工事名	R7徳土 今切港海岸(長原地区) 松・長原 消波ブロック製作据付工事(2)
路線名等	今切港海岸(長原地区)
工事箇所	板野郡松茂町長原(第2分割)
図面名	計画平面図
縮尺	1:1000
会社名	
事業者名	徳島県東部県土整備局(徳島庁舎)

縦断図 H=1:1000 V=1:100
長原地区 B-11-4

※損傷部補充位置については、起工測量後に協議の上で決定する



長原地区 B-11-4			
工 事 名	R7徳土 今切港海岸(長原地区) 松・長原 消波ブロック製作据付工事(2)		
路線名等	今切港海岸(長原地区)		
工事箇所	板野郡松茂町長原(第2分割)		
図 面 名	縦断図		
縮 尺	H=1:1000 V=1:100	図面番号	2 / 41
会 社 名			
事業者名	徳島県東部県土整備局(徳島庁舎)		

標準断面図 S=1:100

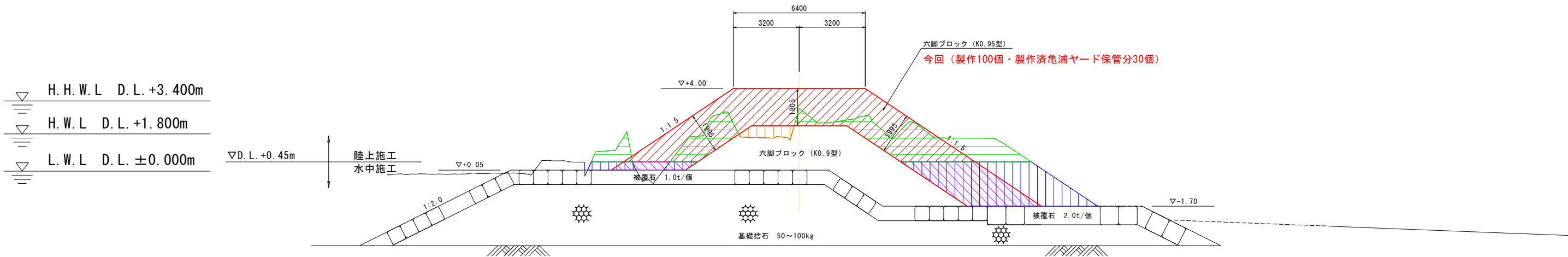
長原地区 B-11-4

No. 9+14.0付近

GH=3.038

FH=4.000

工事数量					m当り
項目	規格	陸上/水中	単位	数量	記号
消波工撤去	10.0t型	陸上	空m3	15.17	
消波工撤去	10.0t型	水中	空m3	14.94	
消波工再設置	10.0t型	陸上	空m3	1.35	
消波工再設置	10.0t型	水中	空m3	0.00	
消波工設置	12.0t型	陸上	空m3	28.99	
消波工設置	12.0t型	水中	空m3	9.17	



DL=-10.000

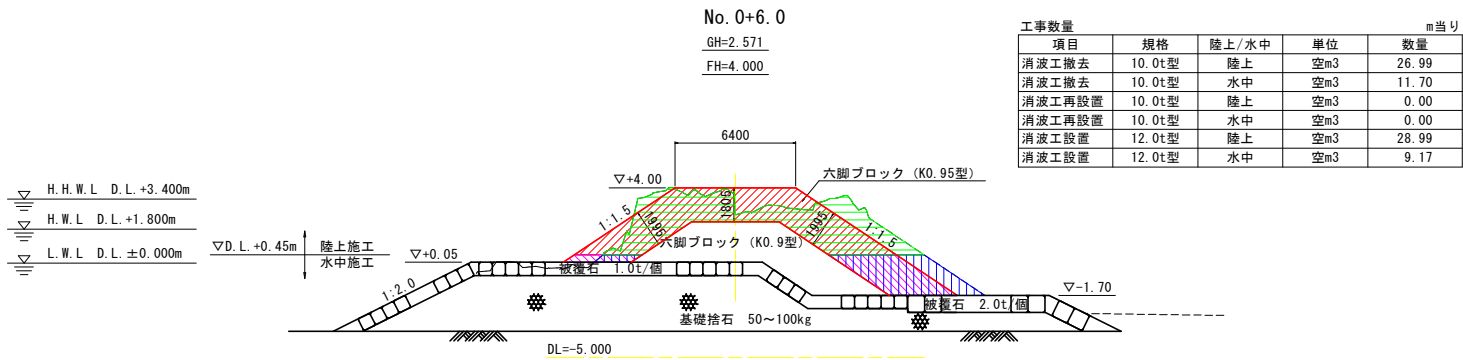
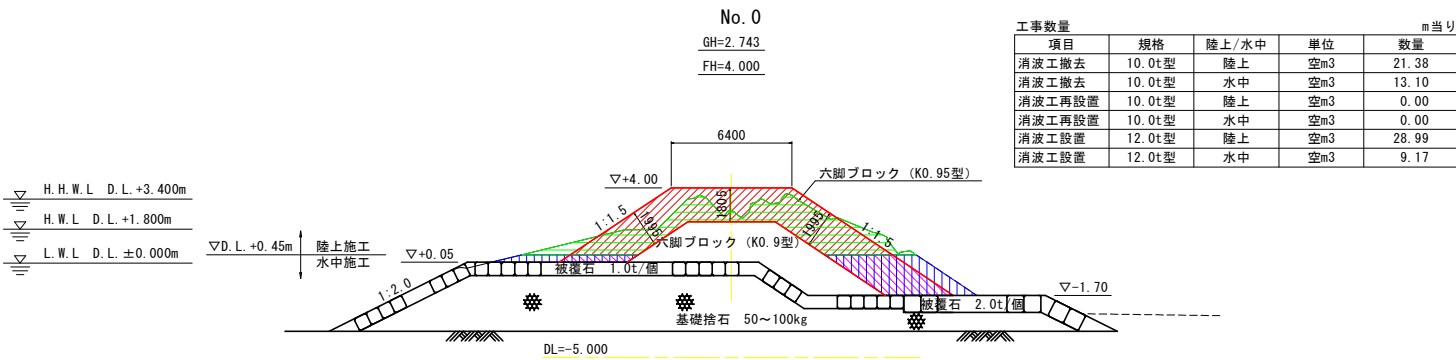
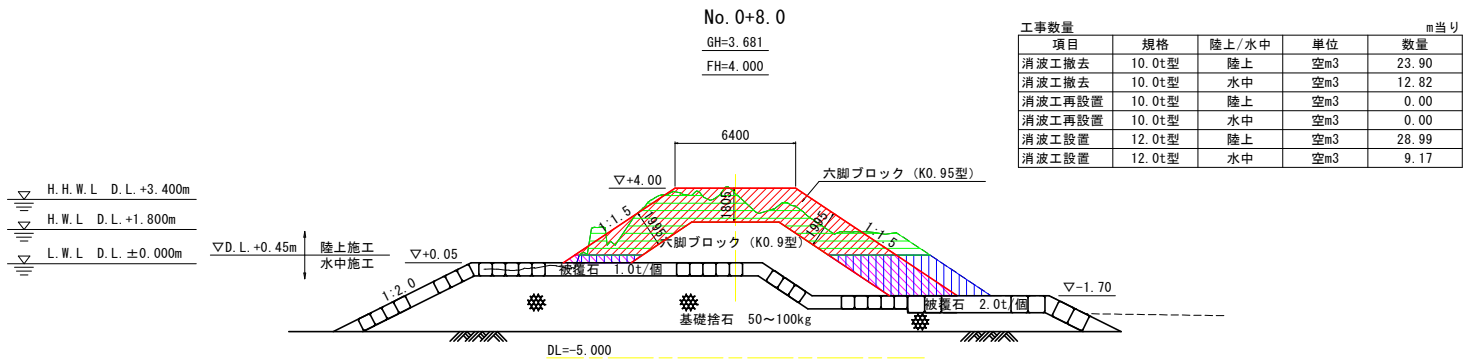
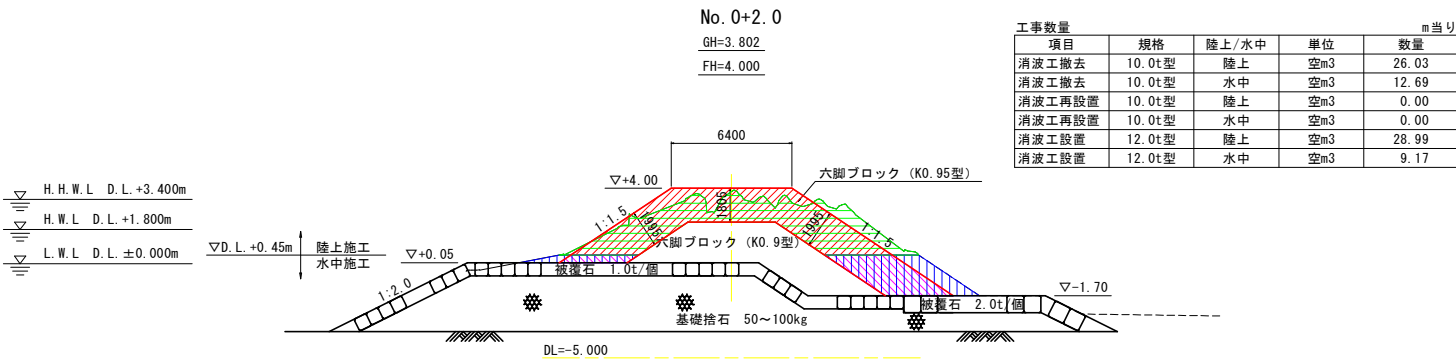
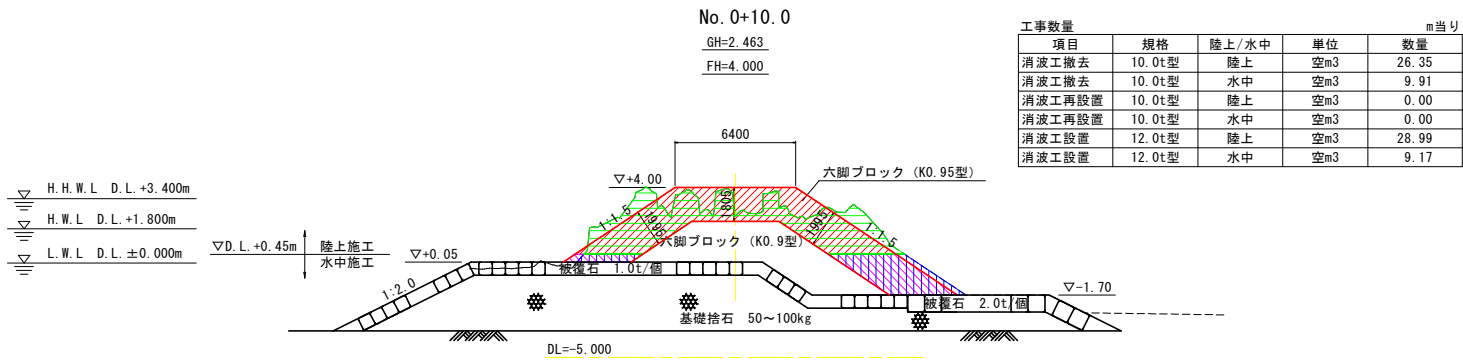
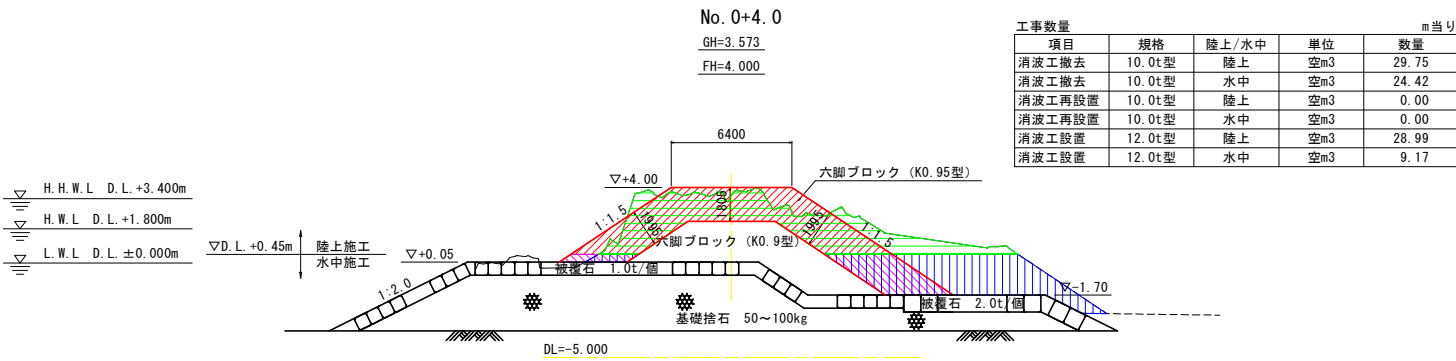
※損傷部補充位置については、起工測量後に協議の上で決定する

- 1) 現況断面のブロック部はR4年度UAVグリーンレーザー測量、海底部はR5年度深淺測量によるものである。
- 2) 消波ブロック撤去は、ブロック(12t型)1層分を基本とし、不足分については再設置を行う。
- 3) 復旧断面は、新規ブロック据付による原形復旧(2層被覆形式の天端上段3個並び)を基本とする。

長原地区 B-11-4			
工 事 名	R7徳土 今切港海岸(長原地区) 松・長原 消波ブロック製作据付工事(2)		
路線名等	今切港海岸(長原地区)		
工事箇所	板野郡松茂町長原(第2分割)		
図 面 名	標準断面図		
縮 尺	1:100	図面番号	3 / 41
会 社 名			
事業者名	徳島県東部県土整備局(徳島庁舎)		

横断図(1) S=1:200

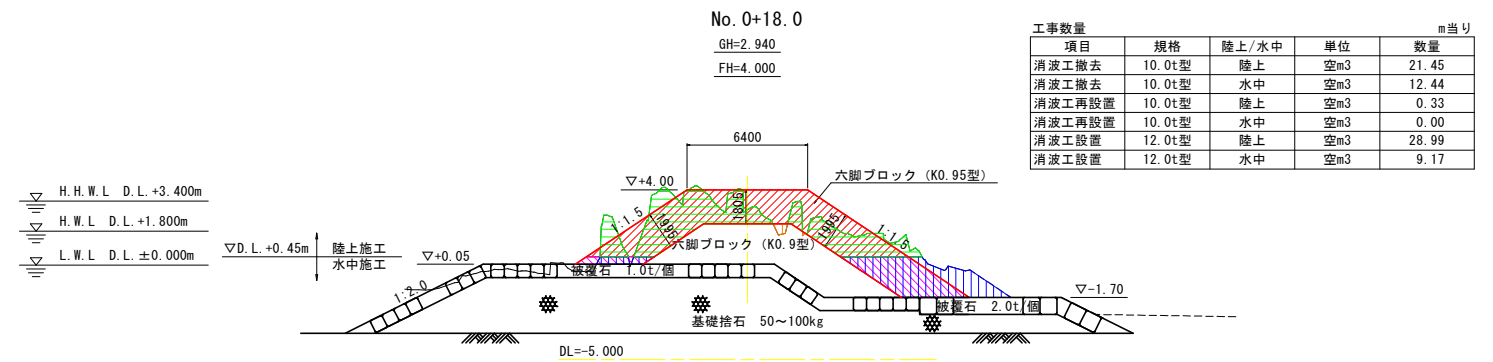
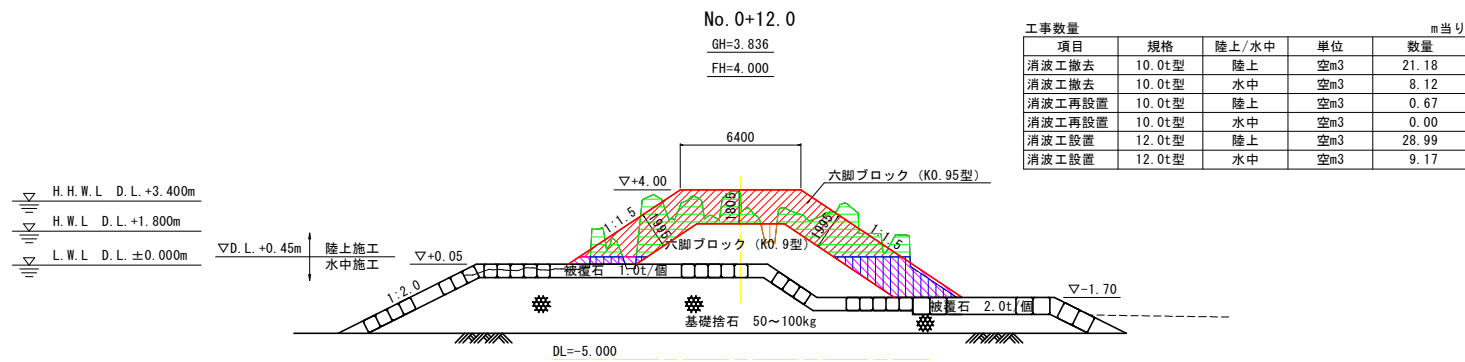
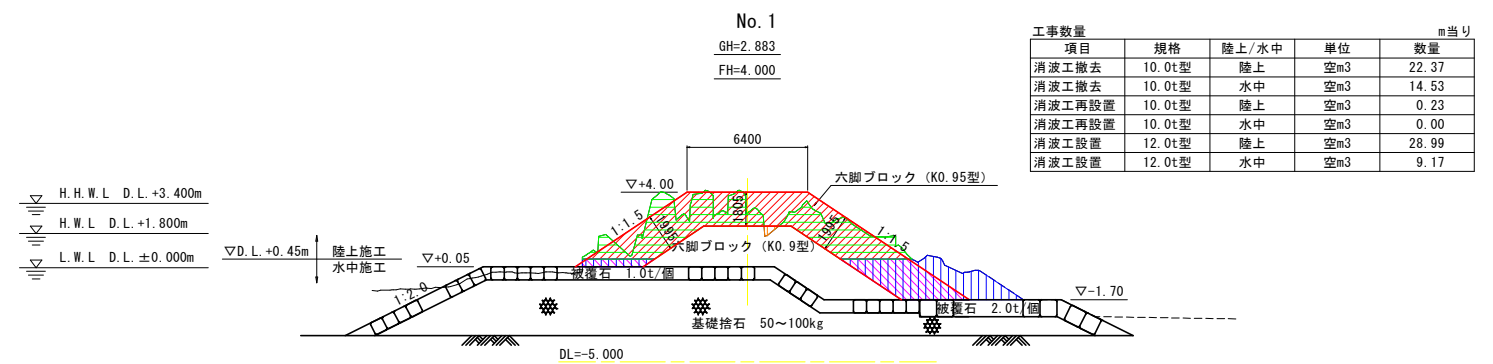
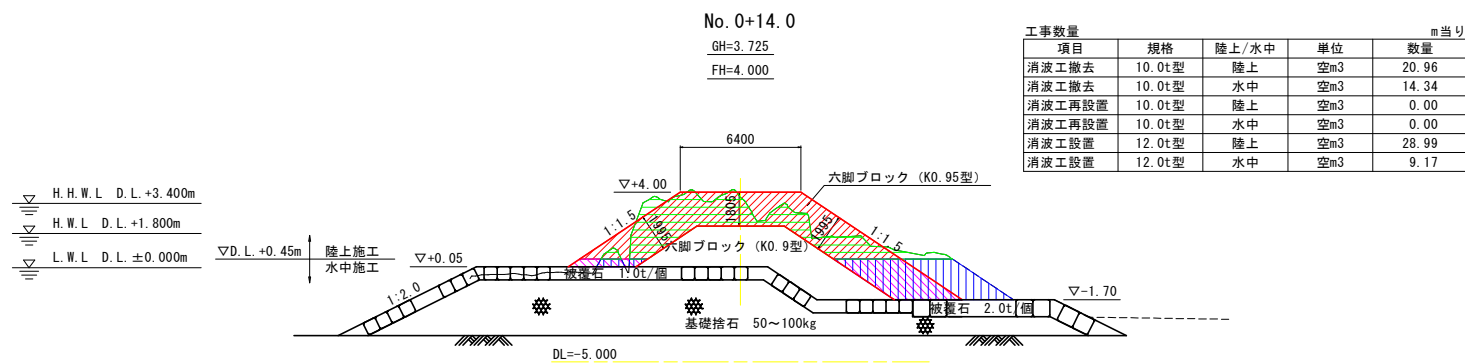
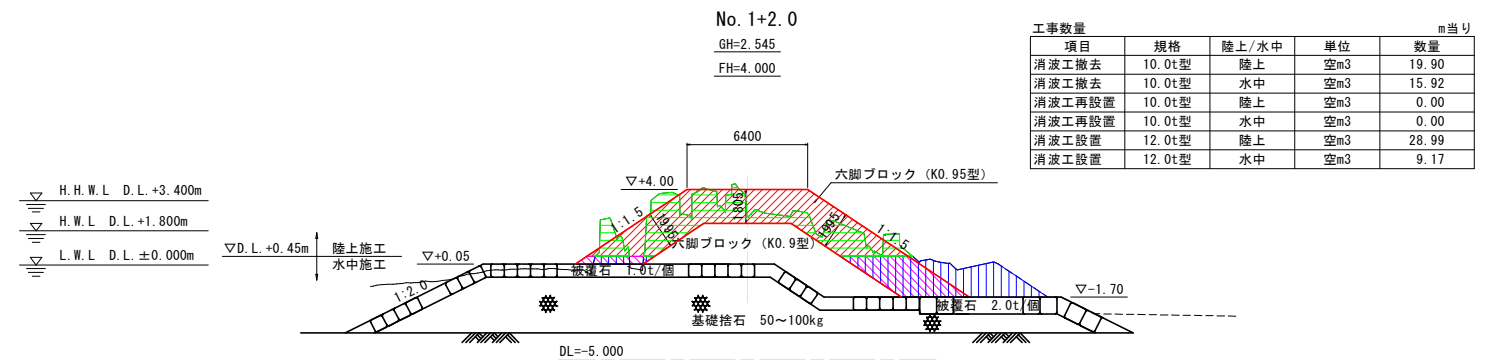
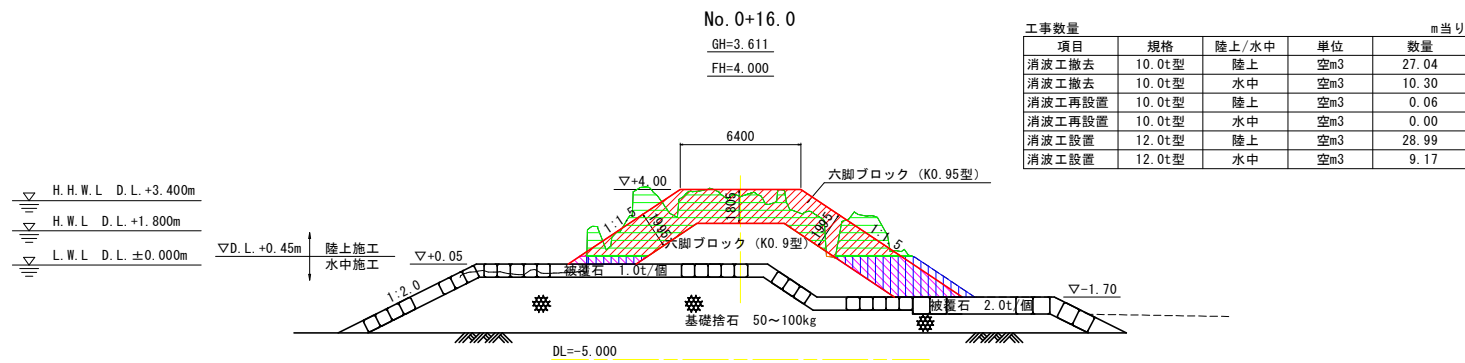
長原地区 B-11-4



長原地区 B-11-4

工事名	R7徳土 今切港海岸(長原地区) 松・長原 消波ブロック製作据付工事(2)		
路線名等	今切港海岸(長原地区)		
工事箇所	板野郡松茂町長原(第2分割)		
図面名	横断図(1)		
縮尺	1:200	図面番号	4 / 41
会社名			
事業者名	徳島県東部県土整備局(徳島庁舎)		

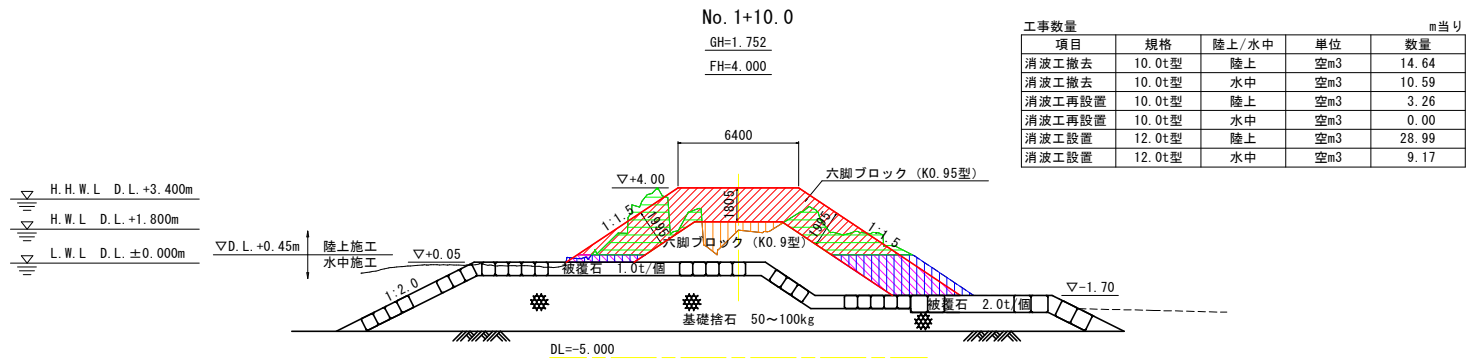
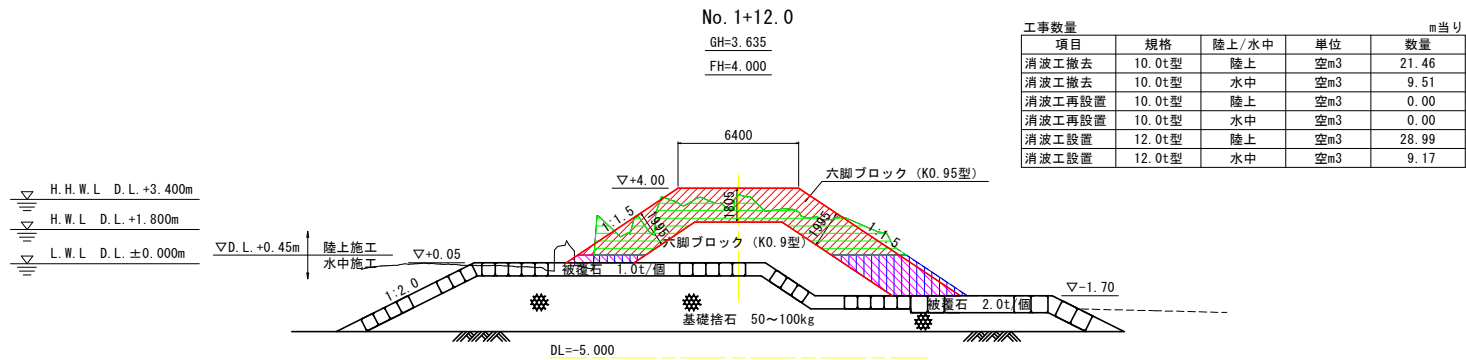
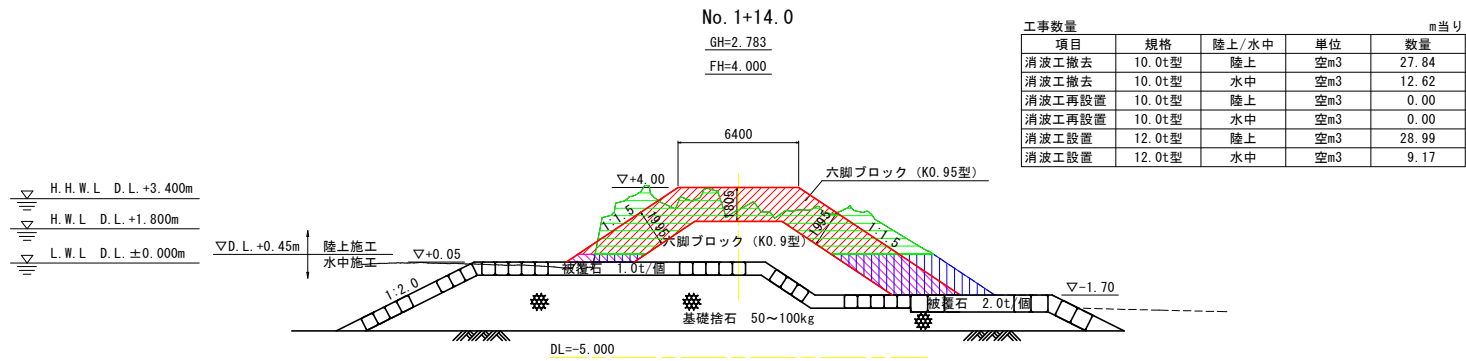
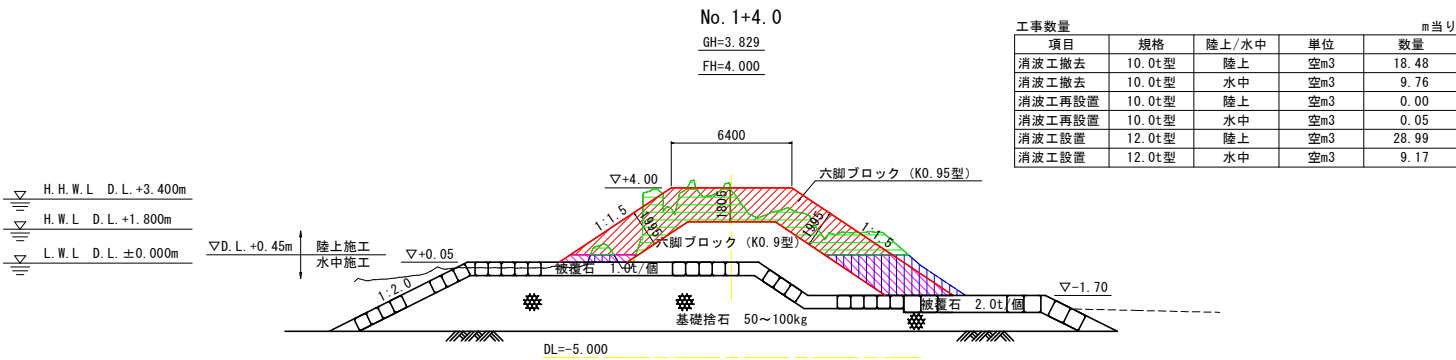
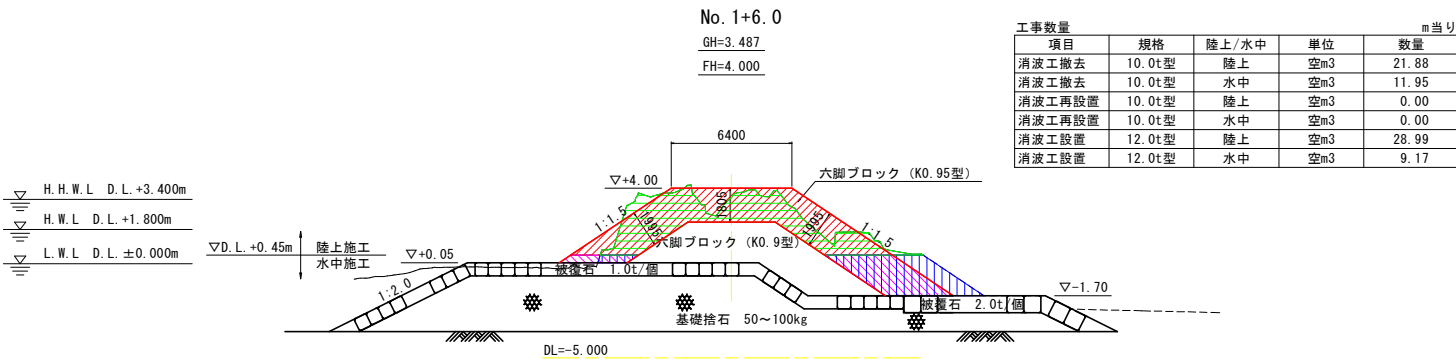
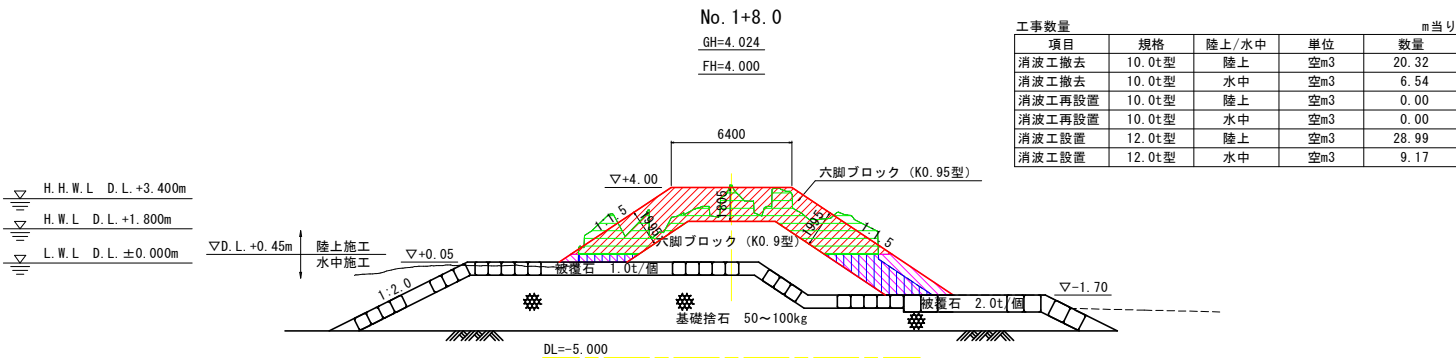
長原地区 B-11-4



長原地区 B-11-4			
工 事 名	R7徳土 今切港海岸(長原地区) 松・長原 消波ブロック製作据付工事 (2)		
路線名等	今切港海岸(長原地区)		
工事箇所	板野郡松茂町長原 (第2分割)		
図 面 名	横断面(2)		
縮 尺	1:200	図面番号	5 / 41
会 社 名			
事業者名	徳島県東部県土整備局(徳島庁舎)		

横断図(3) S=1:200

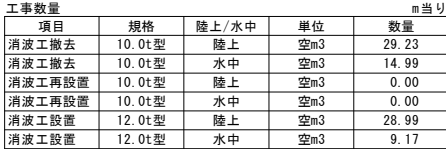
長原地区 B-11-4



長原地区 B-11-4

工事名	R7徳土 今切港海岸(長原地区) 松・長原 消波ブロック製作据付工事(2)		
路線名等	今切港海岸(長原地区)		
工事箇所	板野郡松茂町長原(第2分割)		
図面名	横断図(3)		
縮尺	1:200	図面番号	6 / 41
会社名			
事業者名	徳島県東部県土整備局(徳島庁舎)		

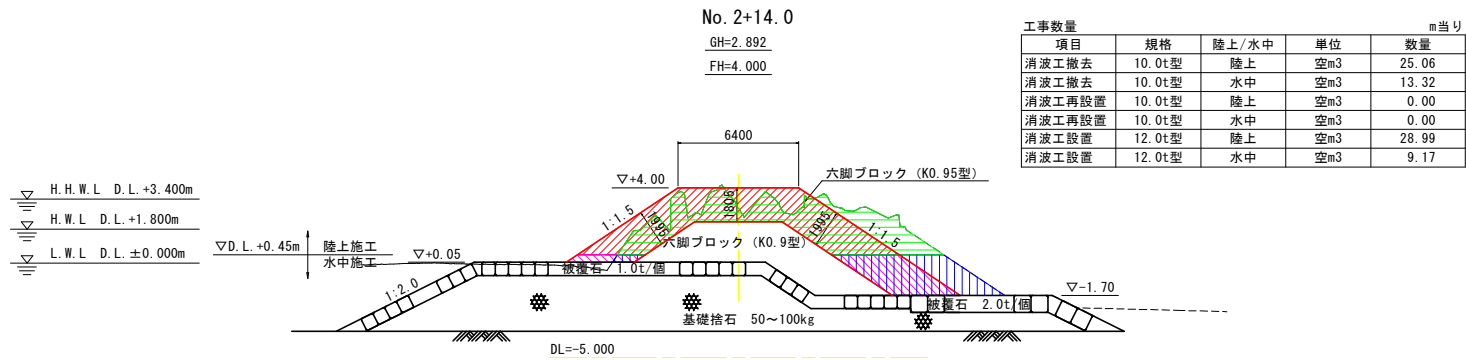
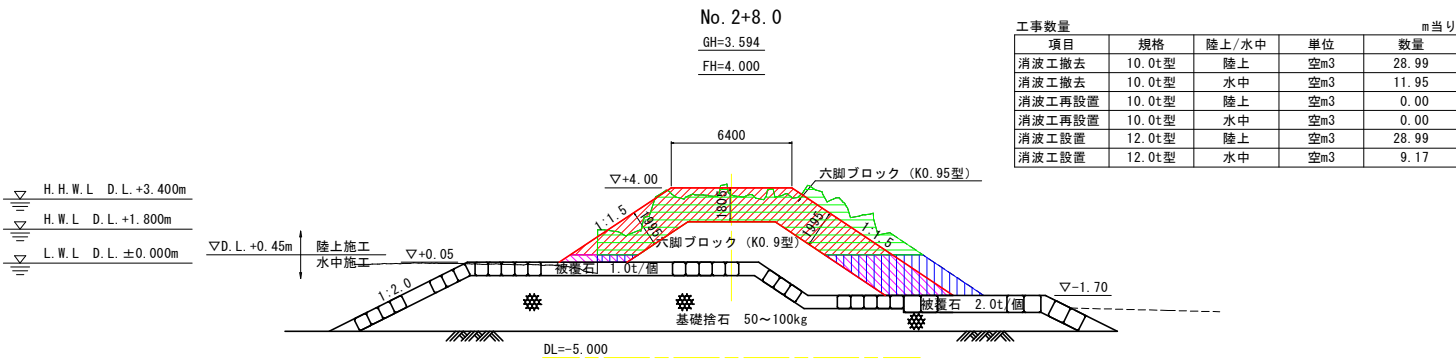
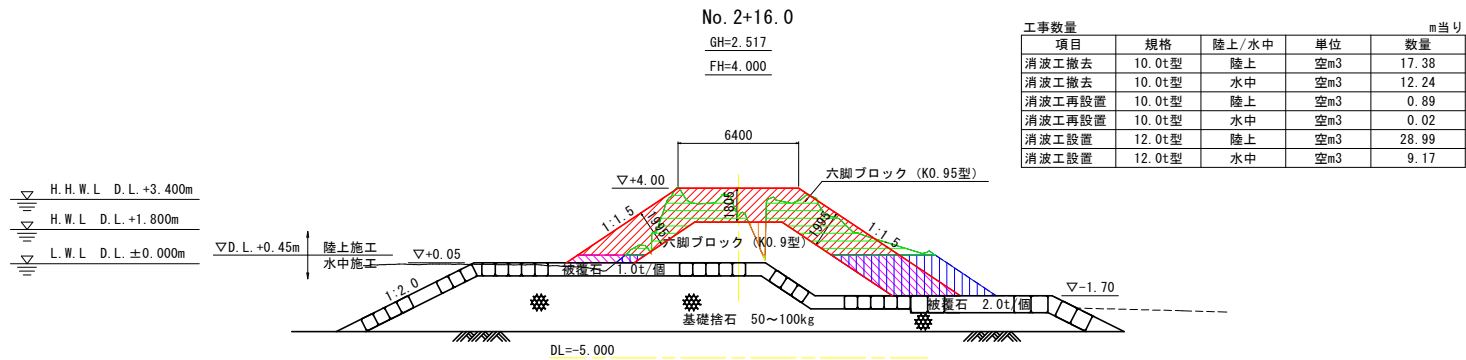
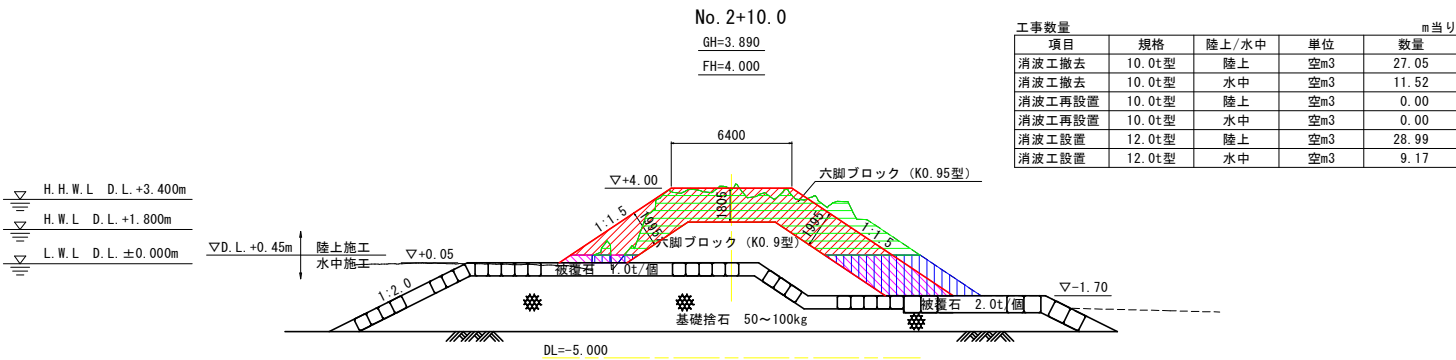
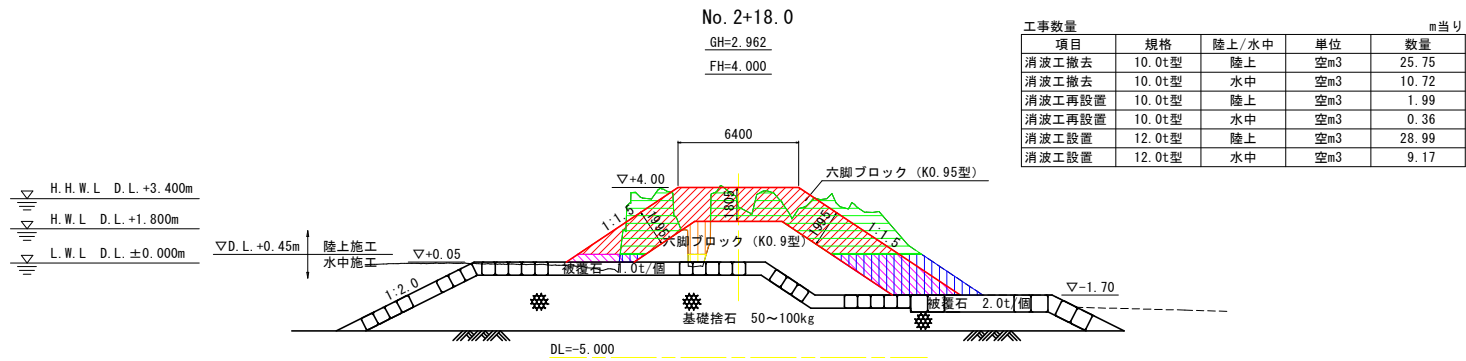
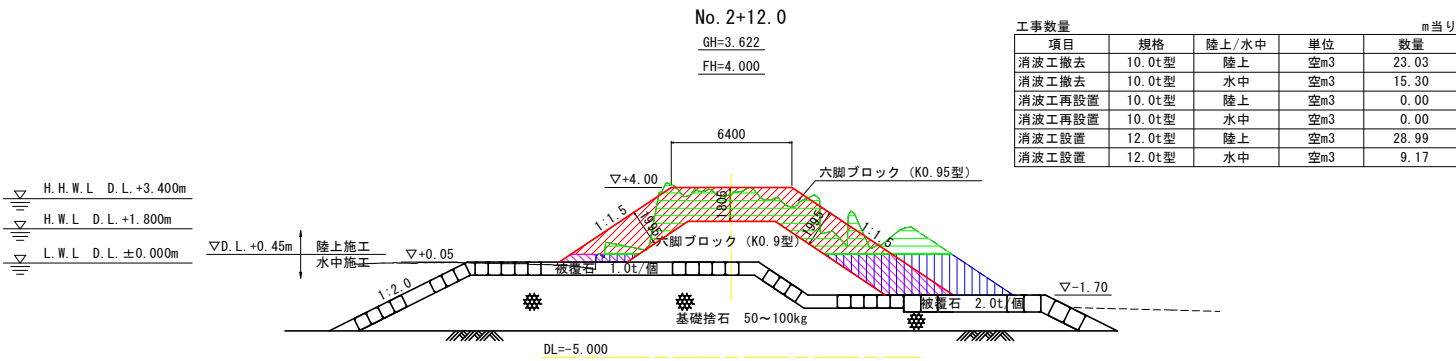
長原地区 B-11-4



長原地区 B-11-4			
工 事 名	R7徳土 今切港海岸(長原地区) 松・長原 消波ブロック製作据付工事 (2)		
路線名等	今切港海岸(長原地区)		
工事箇所	板野郡松茂町長原 (第2分割)		
図 面 名	横断面(4)		
縮 尺	1:200	図面番号	7 / 41
会 社 名			
事業者名	徳島県東部県土整備局(徳島庁舎)		

横断図(5) S=1:200

長原地区 B-11-4

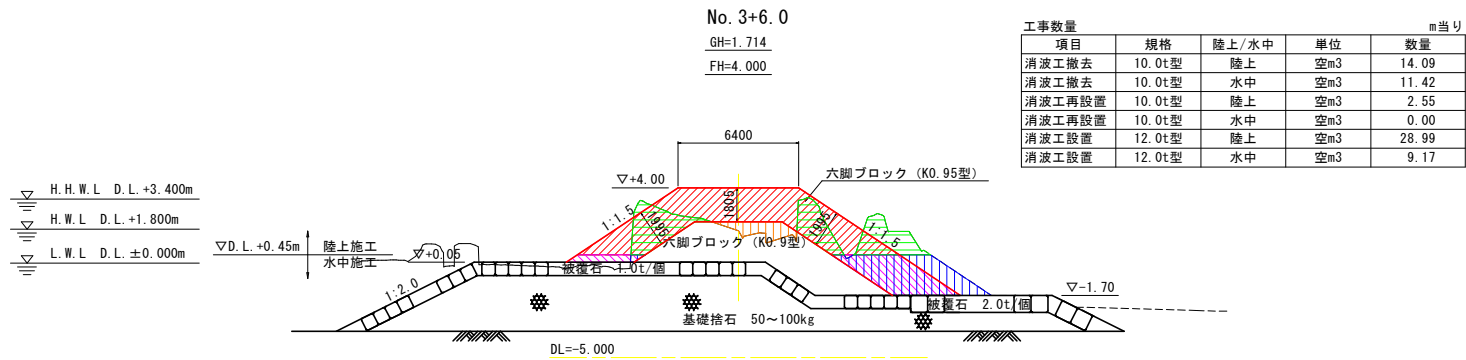
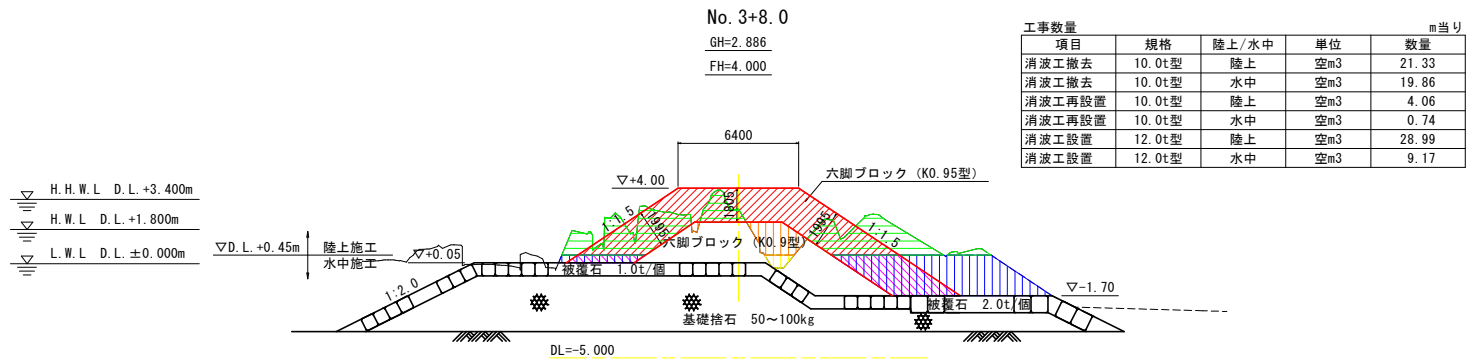
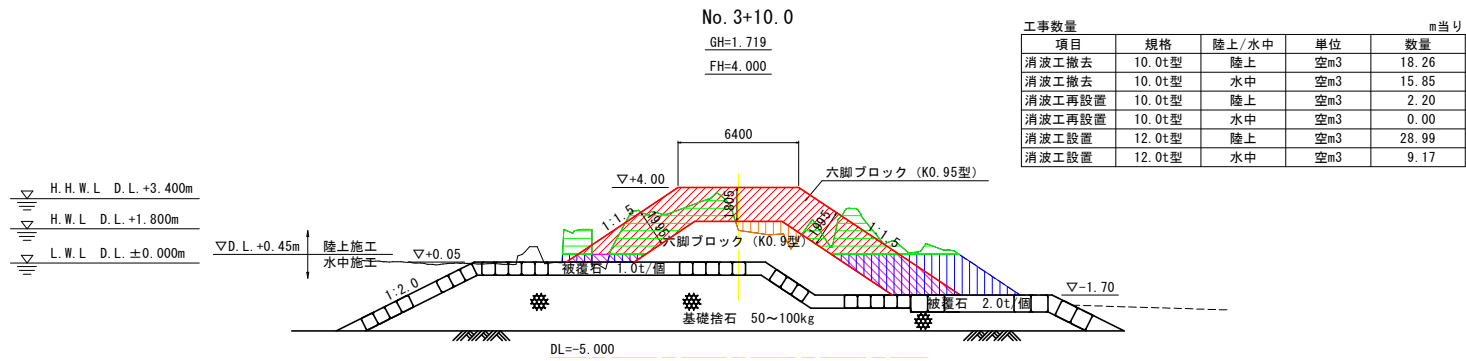
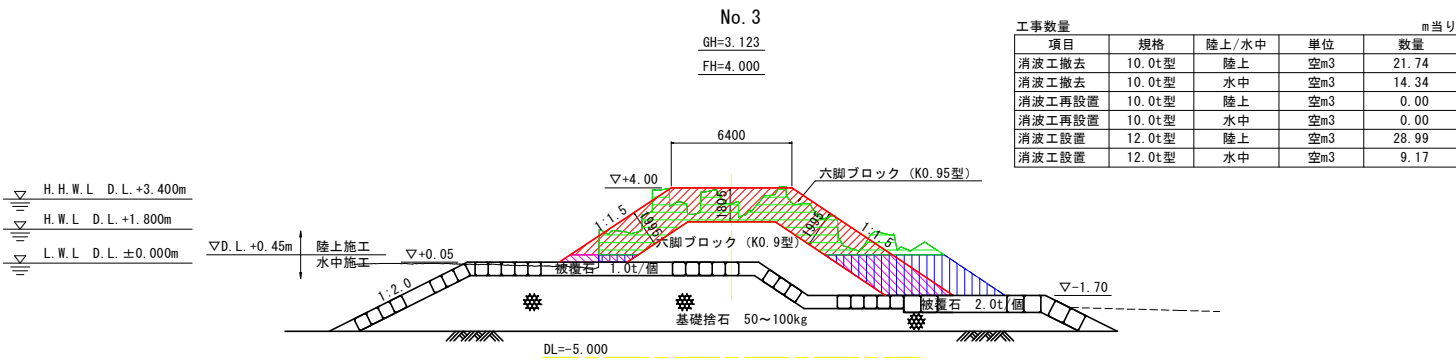
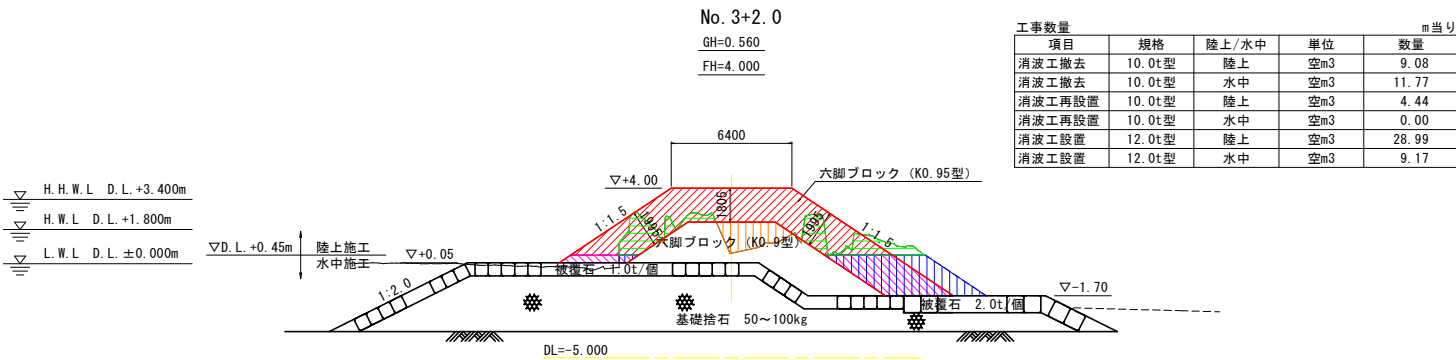
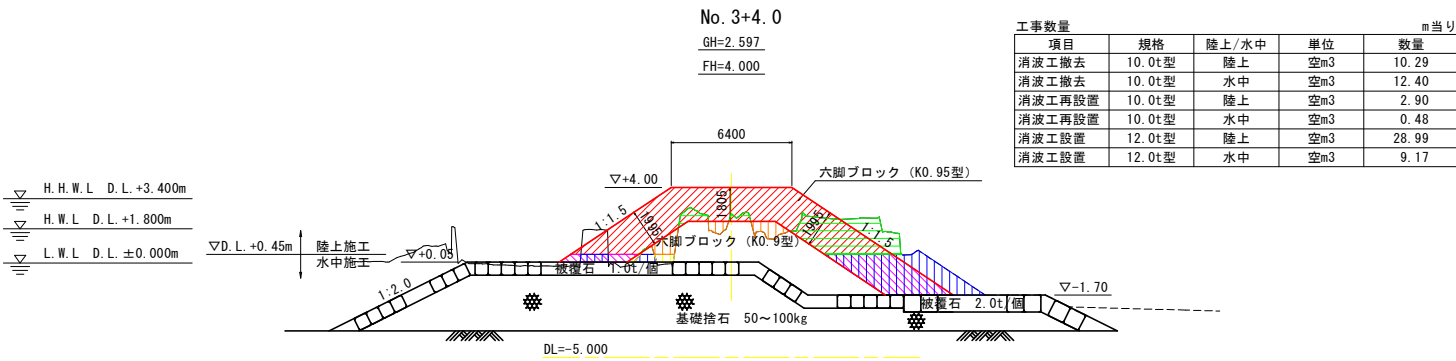


長原地区 B-11-4

工事名	R7徳土 今切港海岸(長原地区) 松・長原 消波ブロック製作据付工事(2)		
路線名等	今切港海岸(長原地区)		
工事箇所	板野郡松茂町長原(第2分割)		
図面名	横断図(5)		
縮尺	1:200	図面番号	8 / 41
会社名			
事業者名	徳島県東部県土整備局(徳島庁舎)		

横断図(6) S=1:200

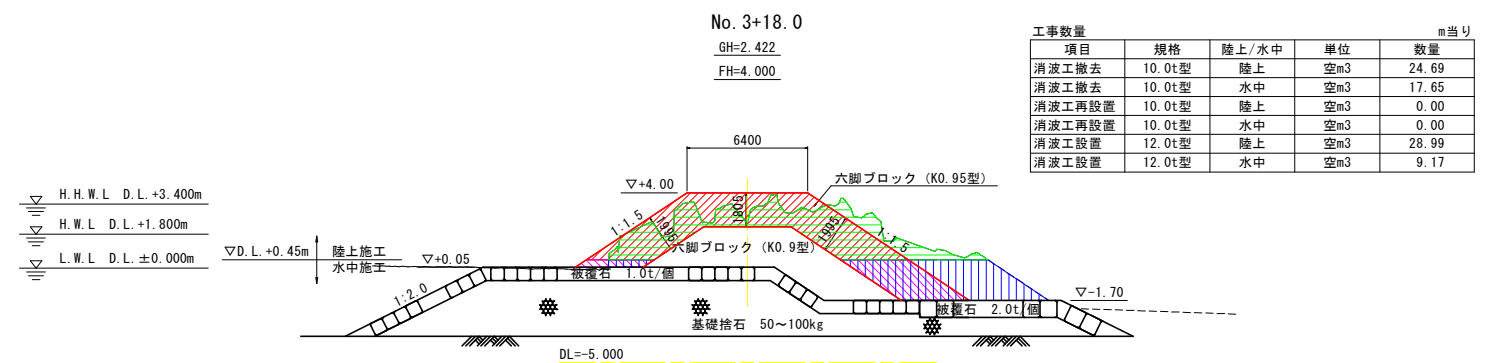
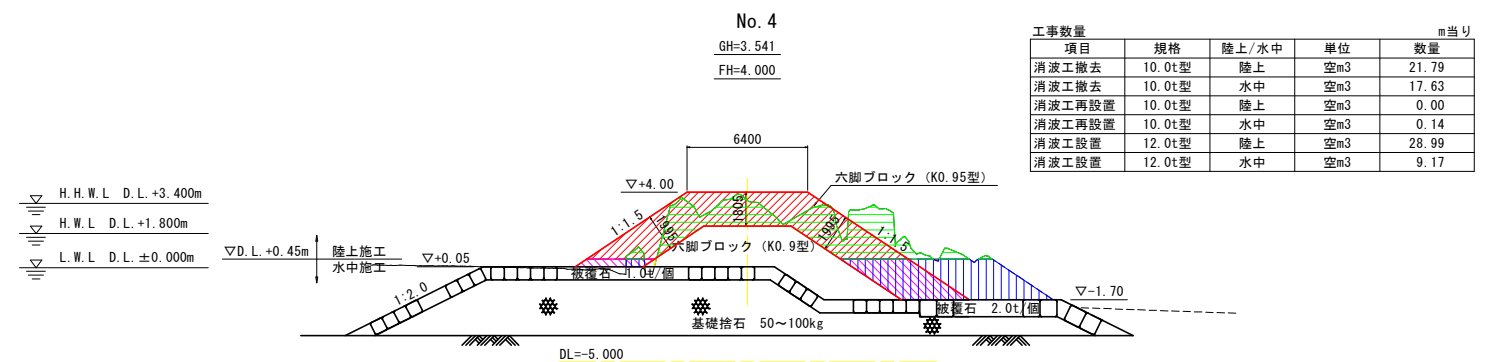
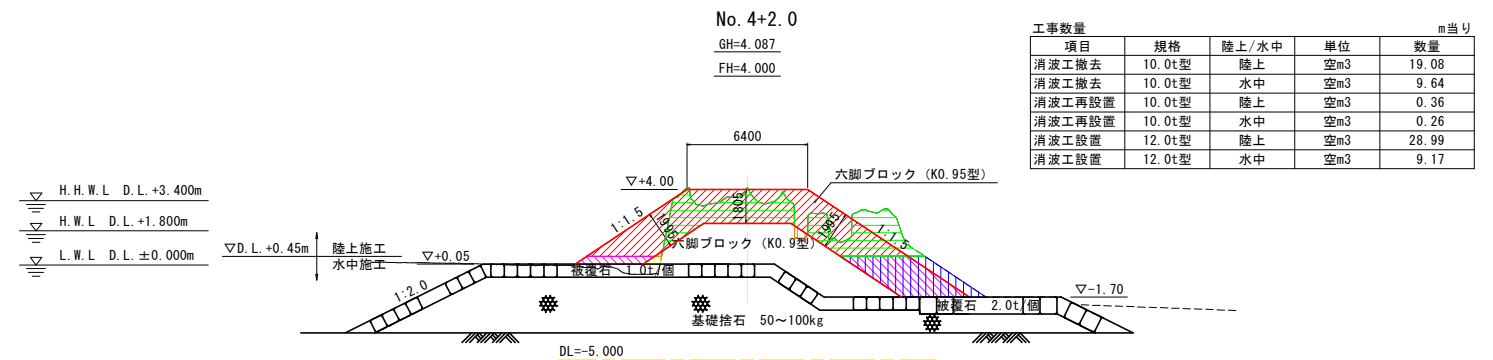
長原地区 B-11-4



長原地区 B-11-4

工事名	R7徳土 今切港海岸(長原地区) 松・長原 消波ブロック製作据付工事(2)		
路線名等	今切港海岸(長原地区)		
工事箇所	板野郡松茂町長原(第2分割)		
図面名	横断図(6)		
縮尺	1:200	図面番号	9 / 41
会社名			
事業者名	徳島県東部県土整備局(徳島庁舎)		

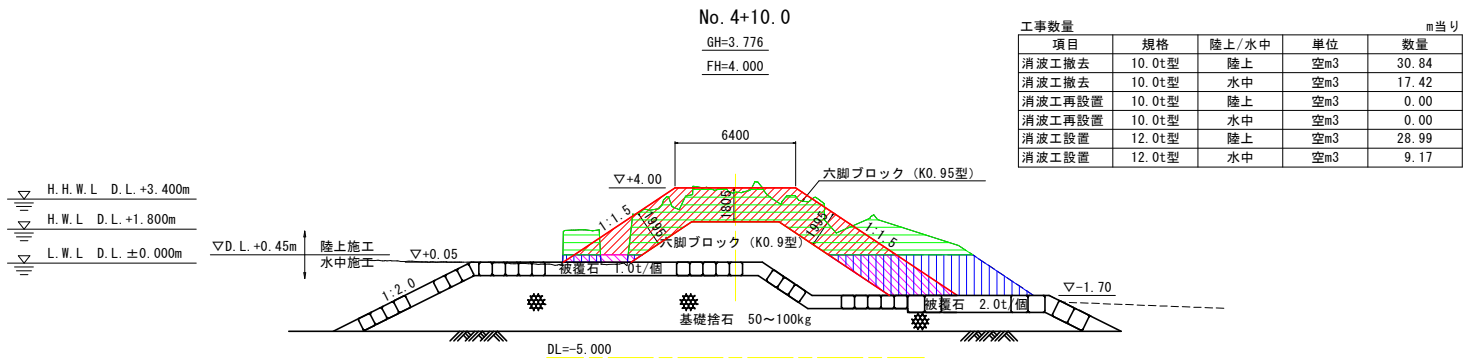
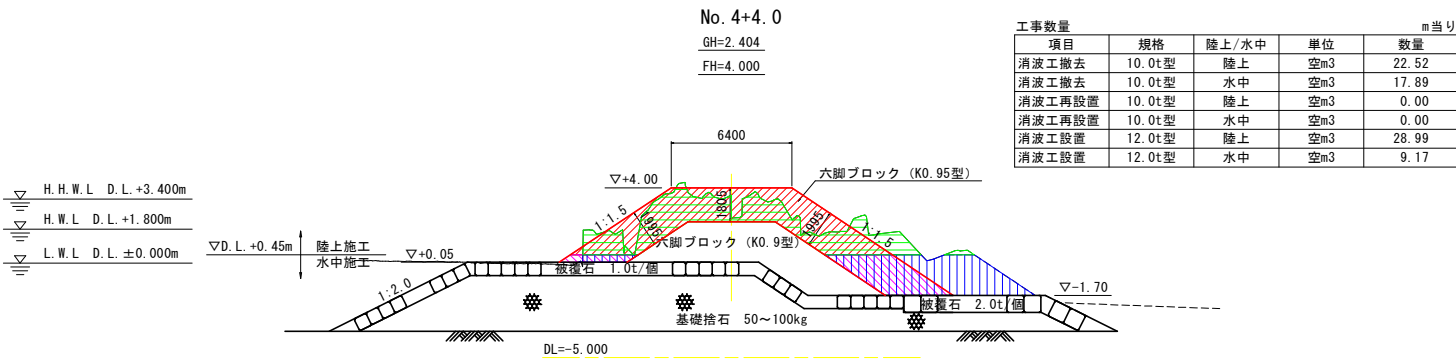
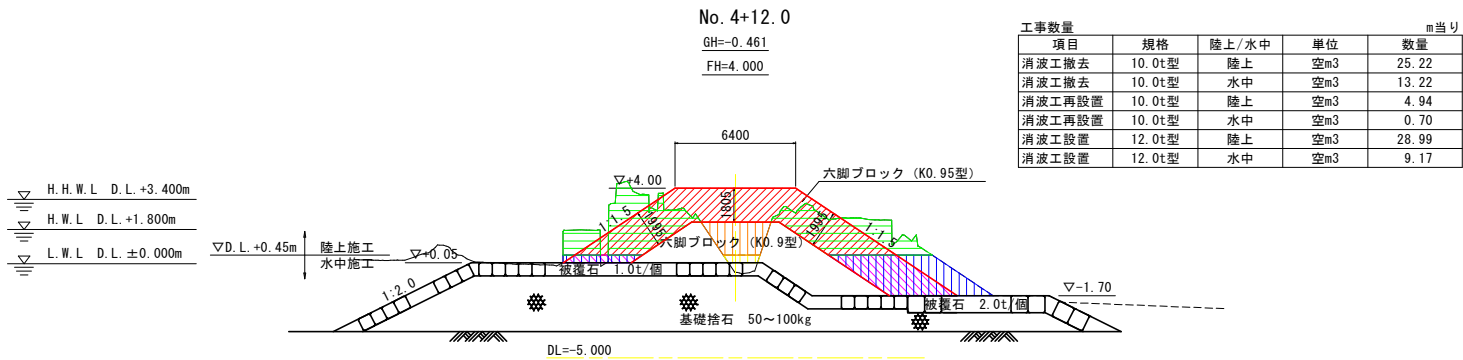
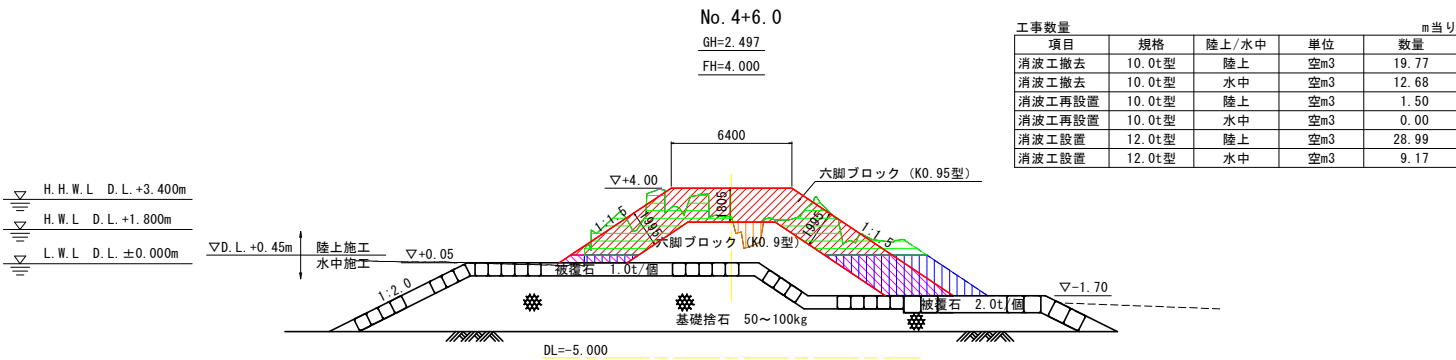
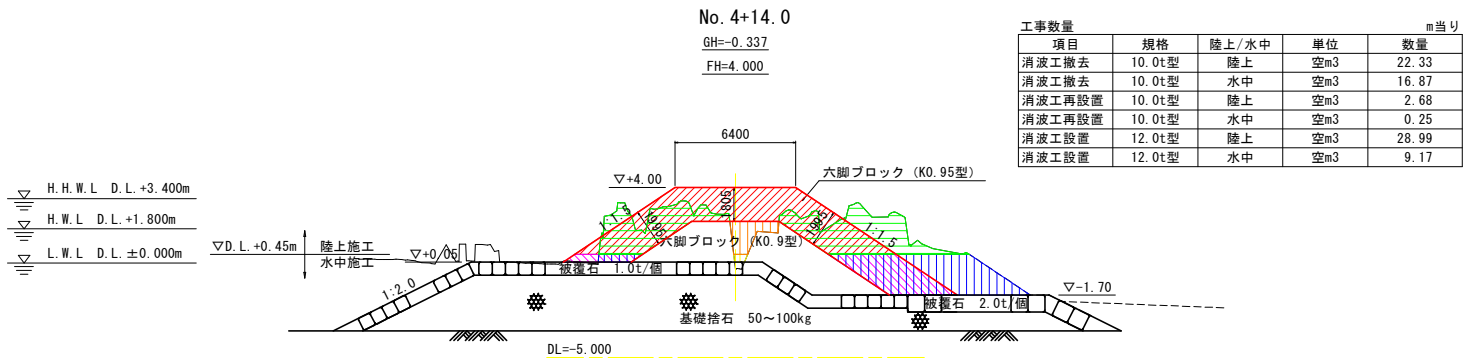
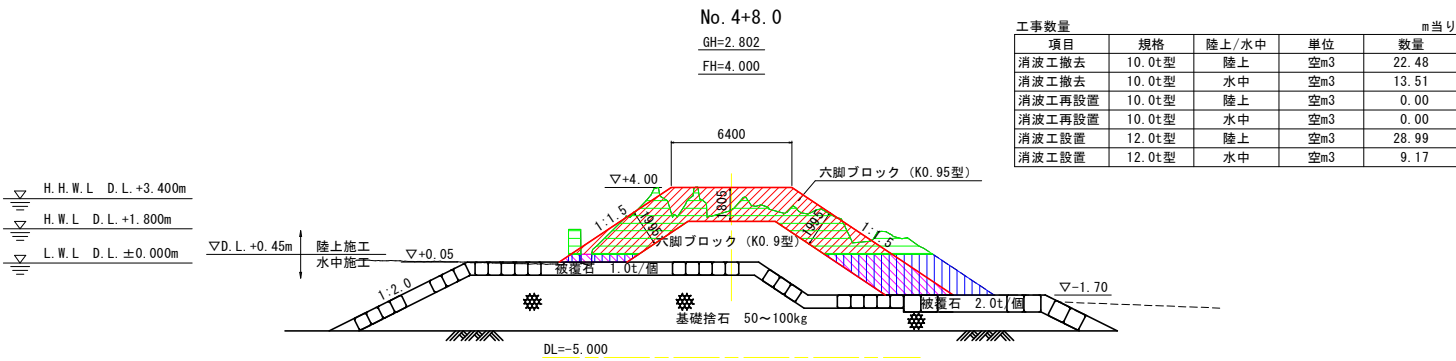
長原地区 B-11-4



長原地区 B-11-4			
工 事 名	R7徳土 今切港海岸(長原地区) 松・長原 消波ブロック製作据付工事 (2)		
路線名等	今切港海岸(長原地区)		
工事箇所	板野郡松茂町長原 (第2分割)		
図 面 名	横断面(7)		
縮 尺	1:200	図面番号	10/ 41
会 社 名			
事業者名	徳島県東部県土整備局(徳島庁舎)		

横断図(8) S=1:200

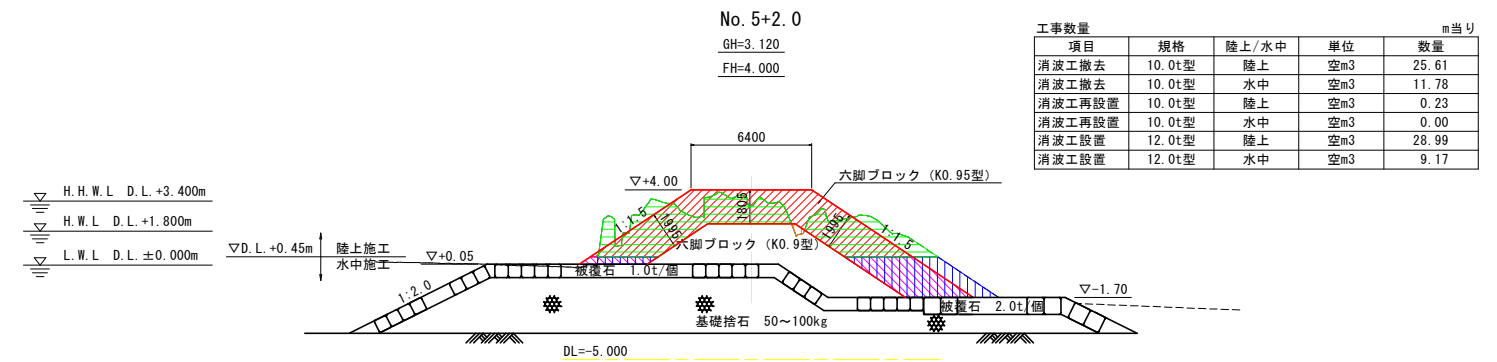
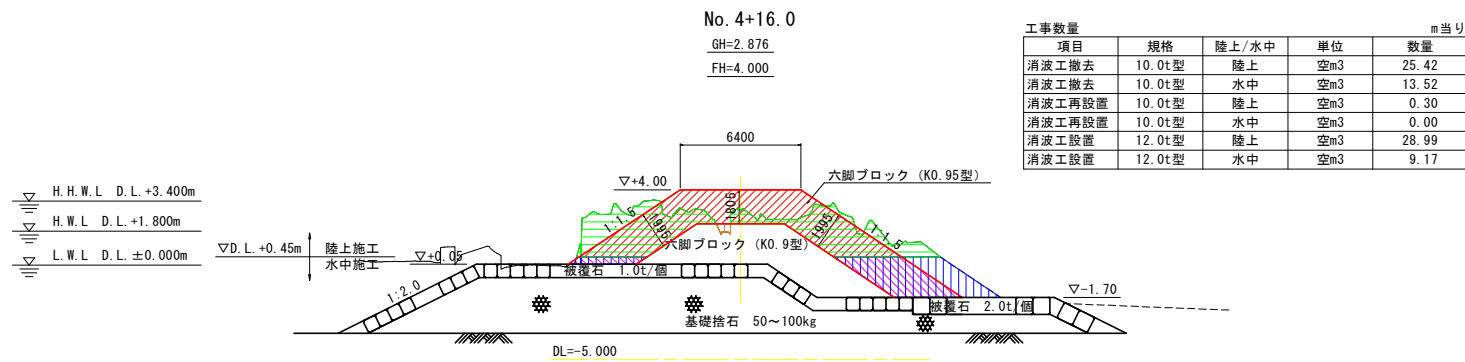
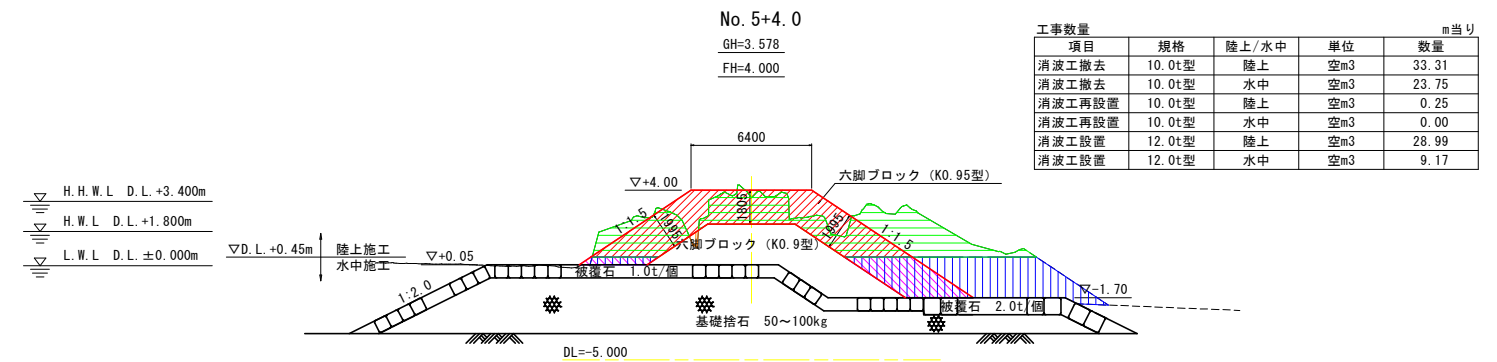
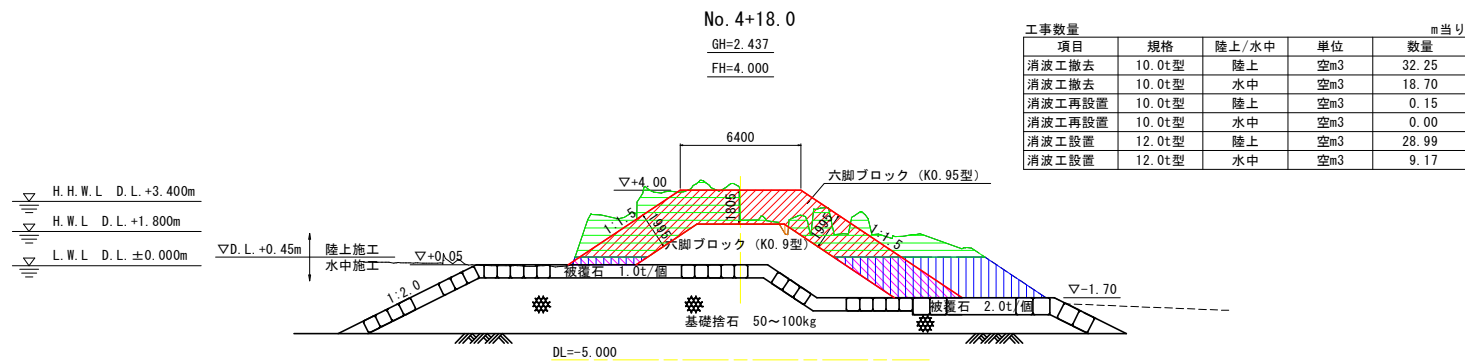
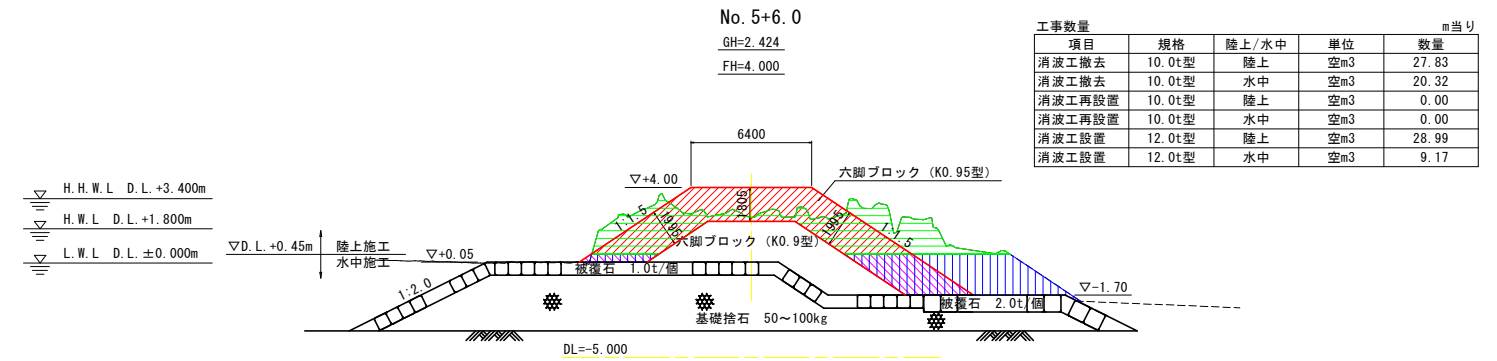
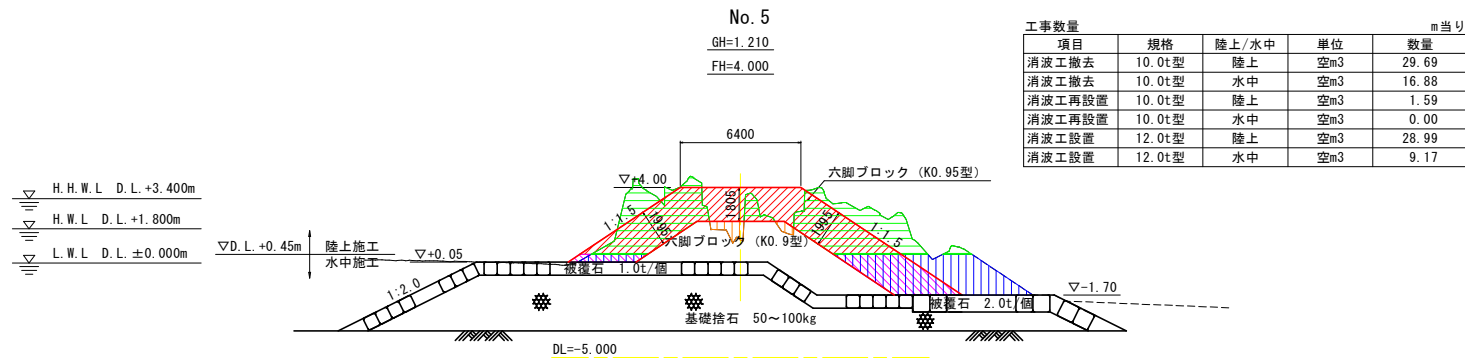
長原地区 B-11-4



長原地区 B-11-4

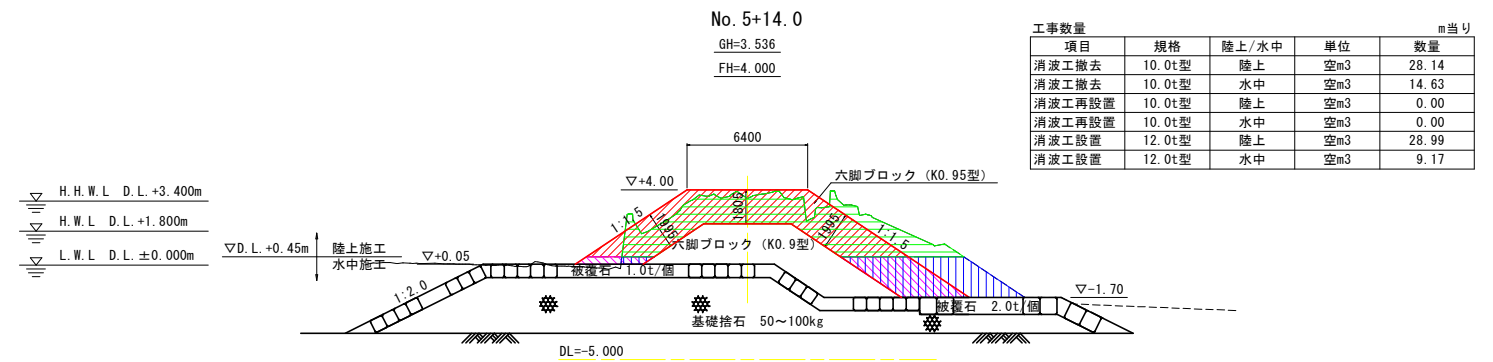
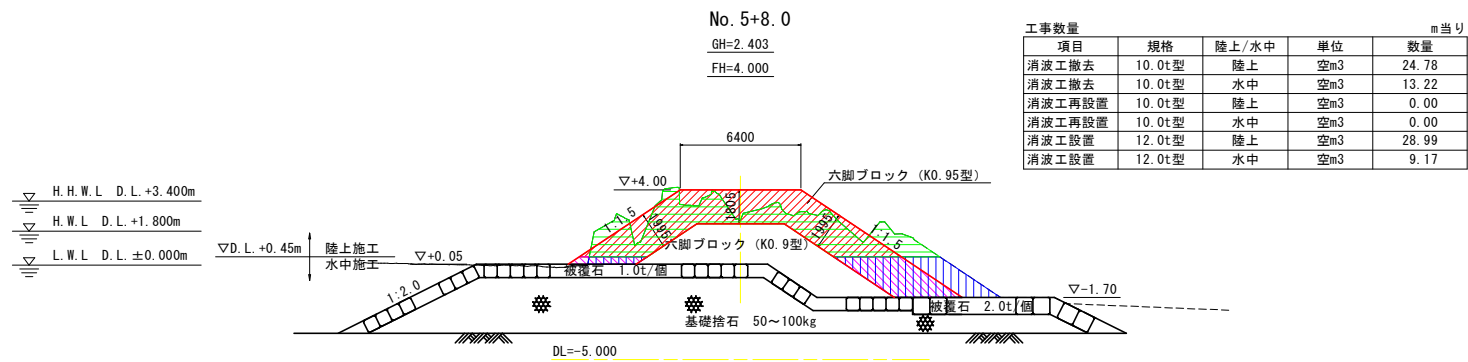
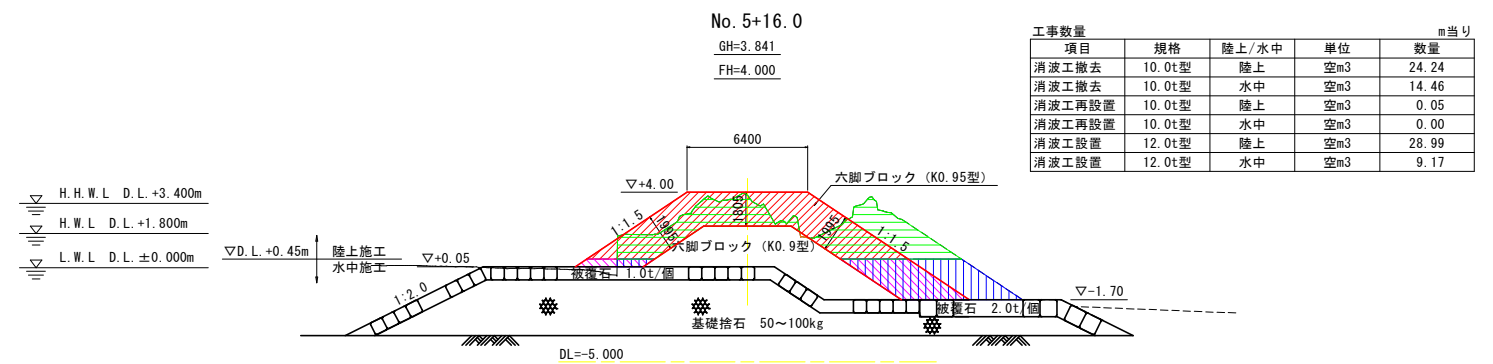
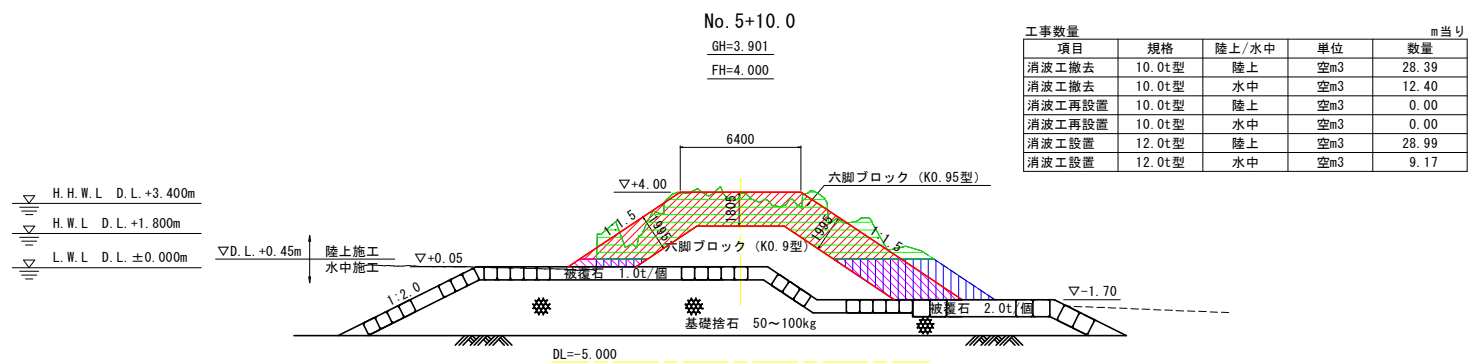
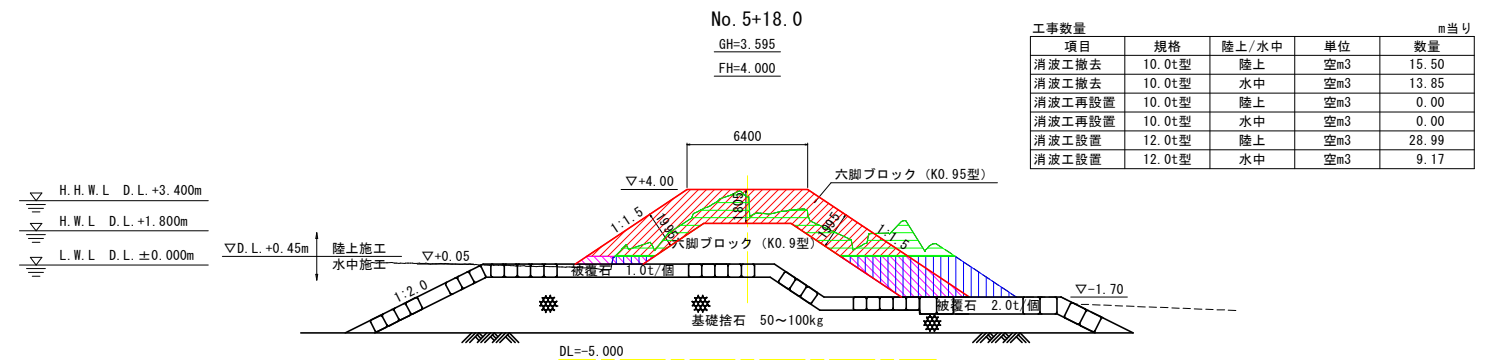
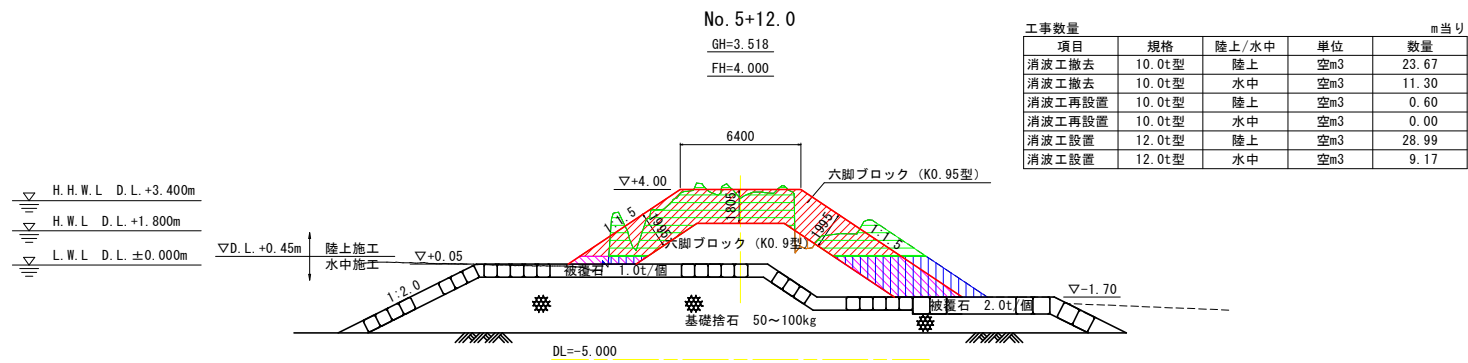
工事名	R7徳土 今切港海岸(長原地区) 松・長原 消波ブロック製作据付工事(2)		
路線名等	今切港海岸(長原地区)		
工事箇所	板野郡松茂町長原(第2分割)		
図面名	横断図(8)		
縮尺	1:200	図面番号	11 / 41
会社名			
事業者名	徳島県東部県土整備局(徳島庁舎)		

長原地区 B-11-4



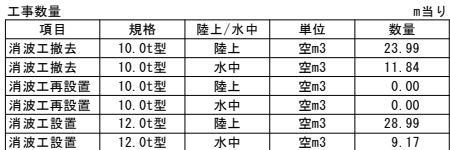
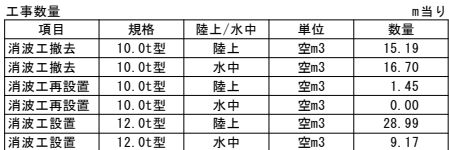
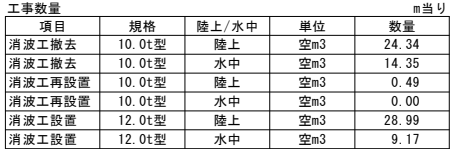
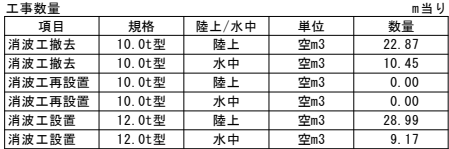
長原地区 B-11-4			
工 事 名	R7徳土 今切港海岸(長原地区) 松、長原 消波ブロック製作据付工事 (2)		
路線名等	今切港海岸(長原地区)		
工事箇所	板野郡松茂町長原 (第2分割)		
図 面 名	横断面図(9)		
縮 尺	1:200	図面番号	12/ 41
会 社 名			
事業者名	徳島県東部県土整備局(徳島庁舎)		

長原地区 B-11-4



長原地区 B-11-4			
工事名	R7徳士 今切港海岸(長原地区) 松・長原 消波ブロック製作据付工事 (2)		
路線名等	今切港海岸(長原地区)		
工事箇所	板野郡松茂町長原(第2分割)		
図面名	横断面(10)		
縮尺	1:200	図面番号	13/ 41
会社名			
事業者名	徳島県東部県土整備局(徳島庁舎)		

長原地区 B-11-4



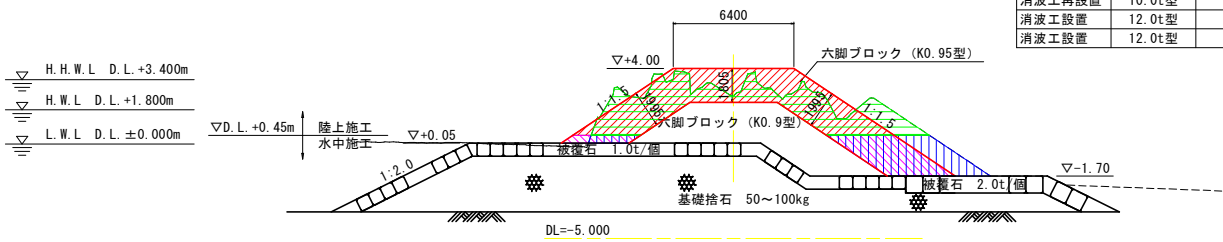
長原地区 B-11-4			
工 事 名	R7徳土 今切港海岸(長原地区) 松・長原 消波ブロック製作据付工事 (2)		
路線名等	今切港海岸(長原地区)		
工事箇所	板野郡松茂町長原 (第2分割)		
図 面 名	横断面(11)		
縮 尺	1:200	図面番号	14/ 41
会 社 名			
事業者名	徳島県東部県土整備局(徳島庁舎)		

横断図(12) S=1:200
長原地区 B-11-4

No. 6+16.0

GH=2.540
FH=4.000

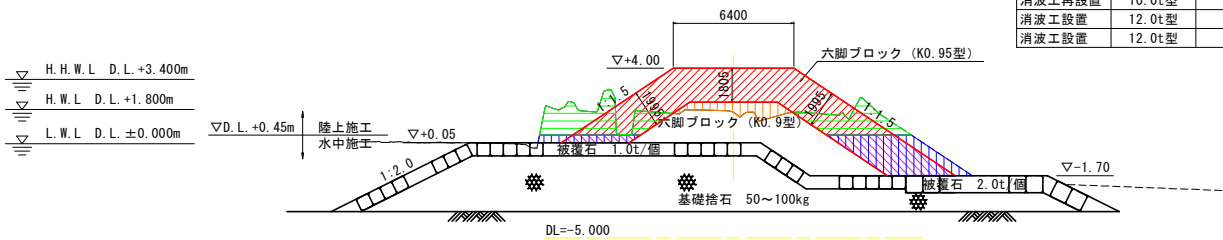
工事数量		m当り		
項目	規格	陸上/水中	単位	数量
消波工撤去	10.0t型	陸上	空m3	23.95
消波工撤去	10.0t型	水中	空m3	12.69
消波工再設置	10.0t型	陸上	空m3	0.00
消波工再設置	10.0t型	水中	空m3	0.00
消波工設置	12.0t型	陸上	空m3	28.99
消波工設置	12.0t型	水中	空m3	9.17



No. 6+14.0

GH=1.665
FH=4.000

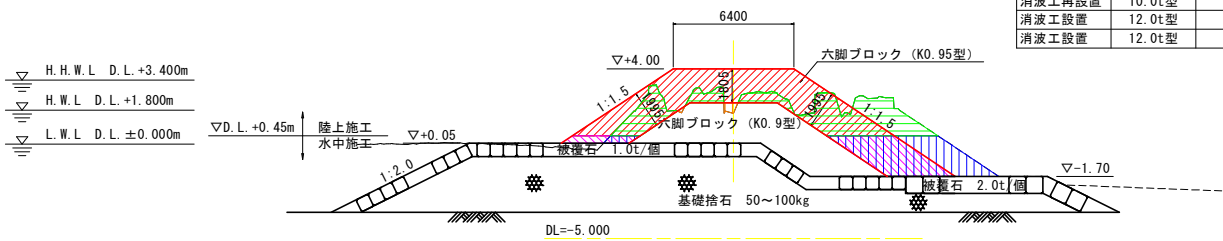
工事数量		m当り		
項目	規格	陸上/水中	単位	数量
消波工撤去	10.0t型	陸上	空m3	13.57
消波工撤去	10.0t型	水中	空m3	11.71
消波工再設置	10.0t型	陸上	空m3	3.20
消波工再設置	10.0t型	水中	空m3	0.00
消波工設置	12.0t型	陸上	空m3	28.99
消波工設置	12.0t型	水中	空m3	9.17



No. 6+12.0

GH=1.640
FH=4.000

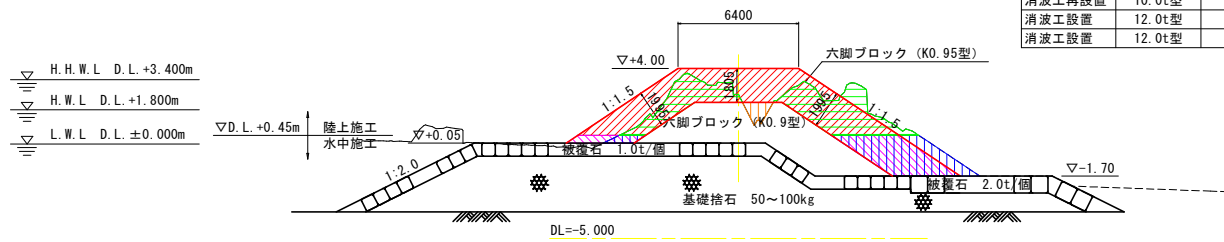
工事数量		m当り		
項目	規格	陸上/水中	単位	数量
消波工撤去	10.0t型	陸上	空m3	16.66
消波工撤去	10.0t型	水中	空m3	13.27
消波工再設置	10.0t型	陸上	空m3	0.37
消波工再設置	10.0t型	水中	空m3	0.00
消波工設置	12.0t型	陸上	空m3	28.99
消波工設置	12.0t型	水中	空m3	9.17



No. 7+2.0

GH=2.619
FH=4.000

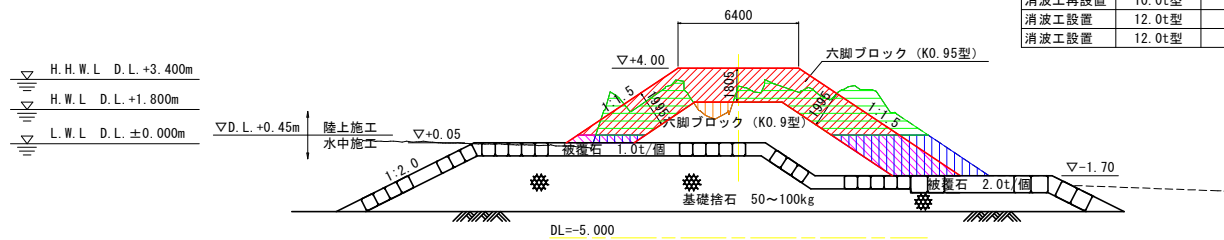
工事数量		m当り		
項目	規格	陸上/水中	単位	数量
消波工撤去	10.0t型	陸上	空m3	16.57
消波工撤去	10.0t型	水中	空m3	10.57
消波工再設置	10.0t型	陸上	空m3	1.12
消波工再設置	10.0t型	水中	空m3	0.00
消波工設置	12.0t型	陸上	空m3	28.99
消波工設置	12.0t型	水中	空m3	9.17



No. 7

GH=3.052
FH=4.000

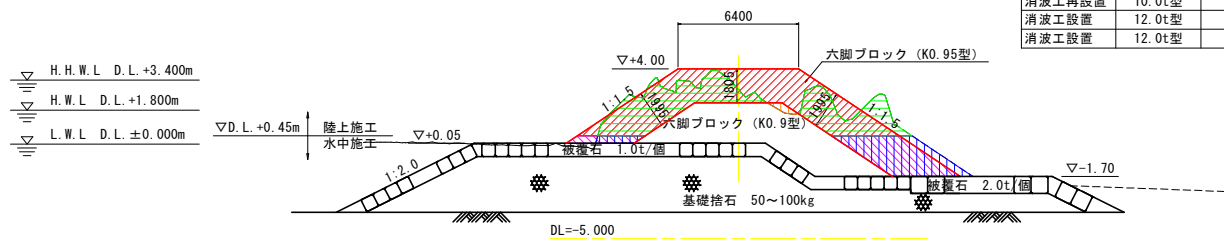
工事数量		m当り		
項目	規格	陸上/水中	単位	数量
消波工撤去	10.0t型	陸上	空m3	21.90
消波工撤去	10.0t型	水中	空m3	11.98
消波工再設置	10.0t型	陸上	空m3	1.25
消波工再設置	10.0t型	水中	空m3	0.00
消波工設置	12.0t型	陸上	空m3	28.99
消波工設置	12.0t型	水中	空m3	9.17



No. 6+18.0

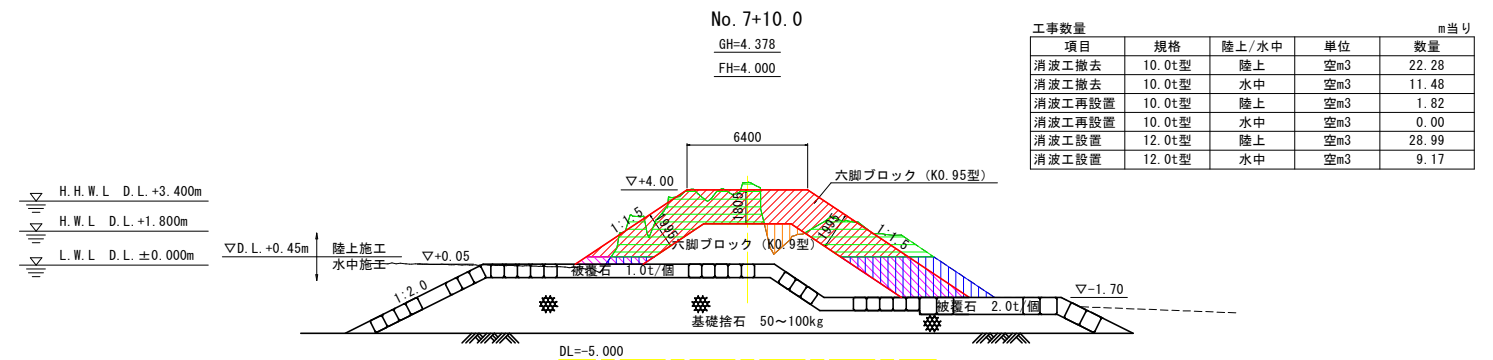
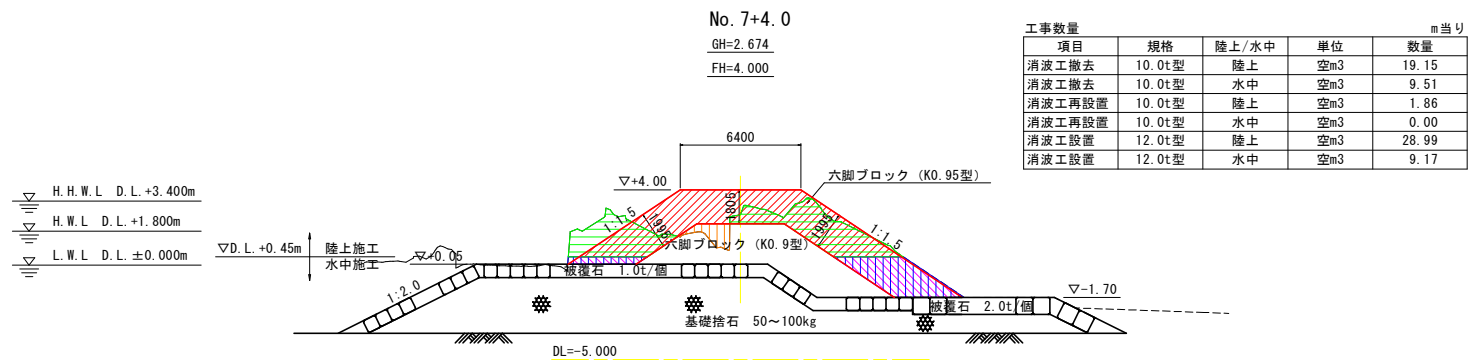
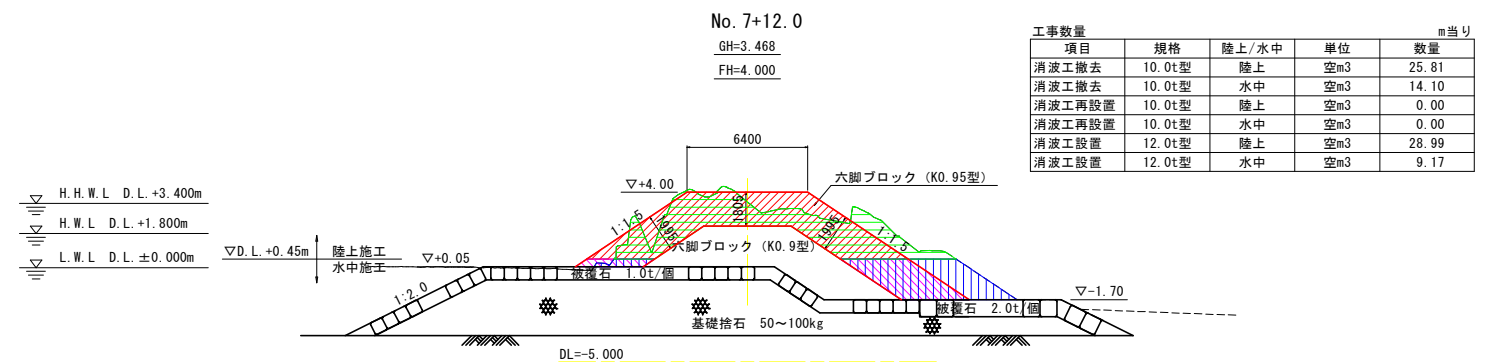
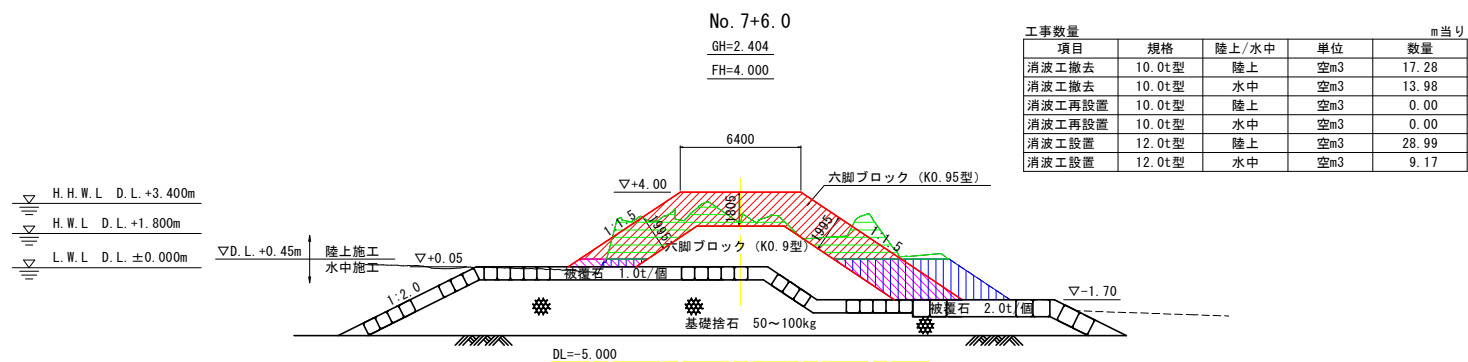
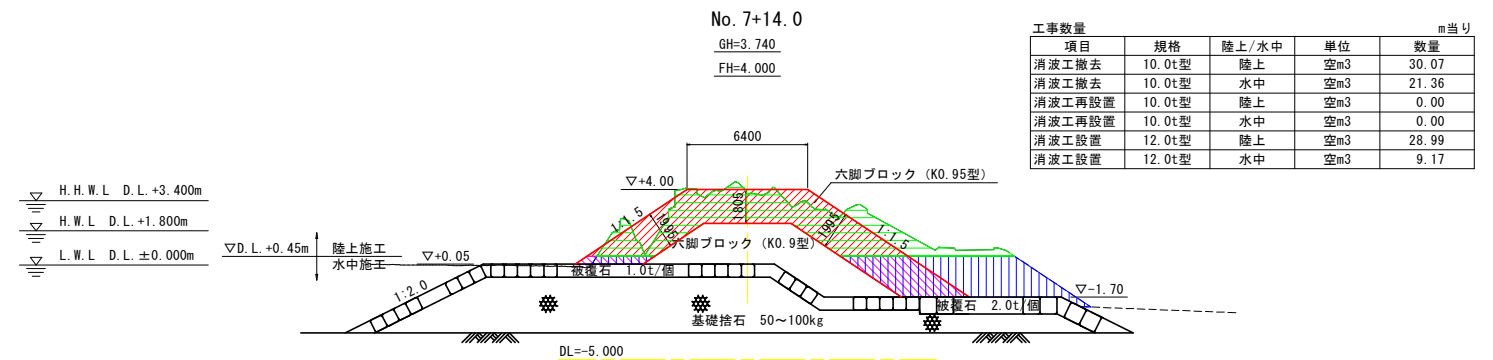
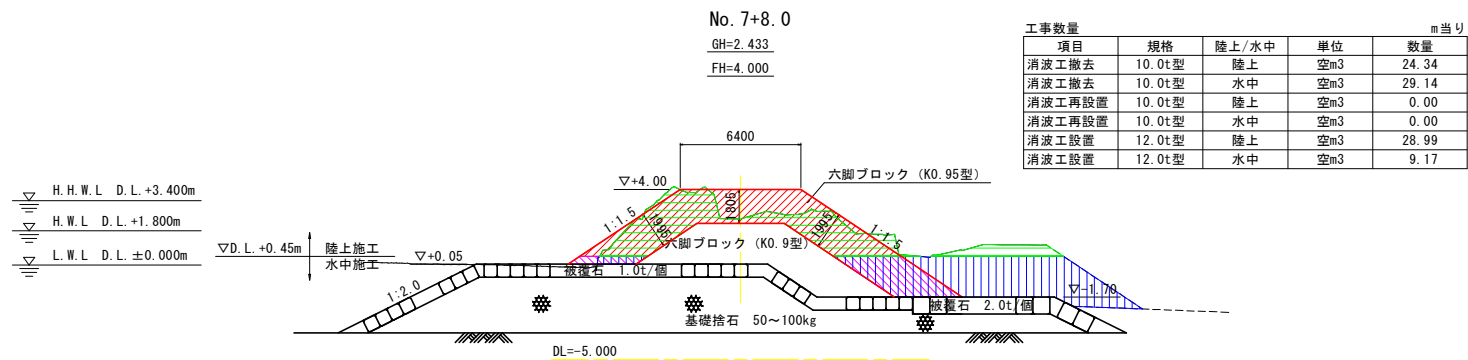
GH=2.920
FH=4.000

工事数量		m当り		
項目	規格	陸上/水中	単位	数量
消波工撤去	10.0t型	陸上	空m3	20.50
消波工撤去	10.0t型	水中	空m3	10.09
消波工再設置	10.0t型	陸上	空m3	0.42
消波工再設置	10.0t型	水中	空m3	0.00
消波工設置	12.0t型	陸上	空m3	28.99
消波工設置	12.0t型	水中	空m3	9.17



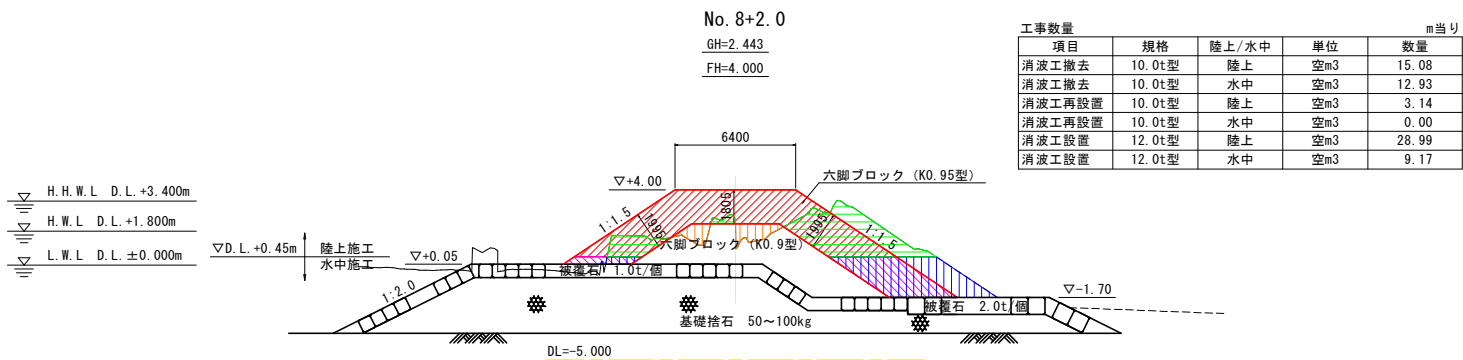
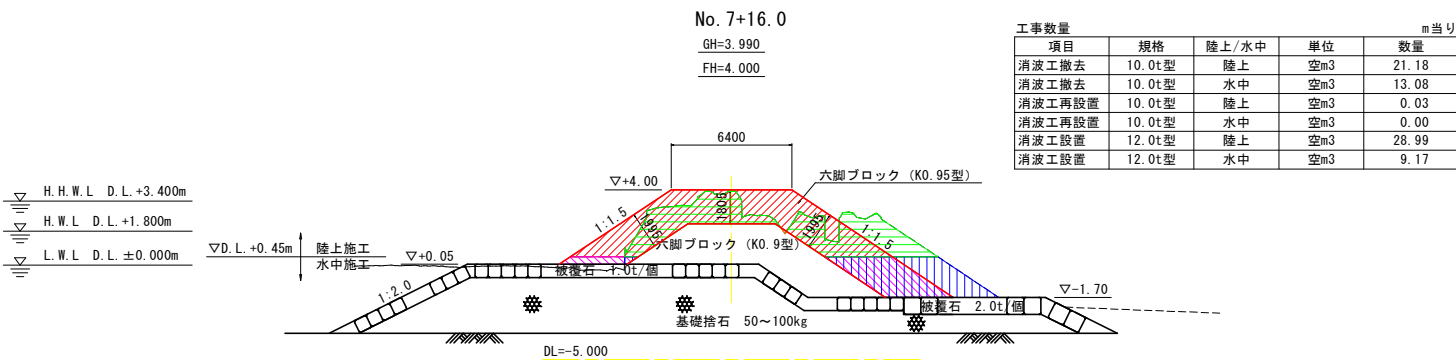
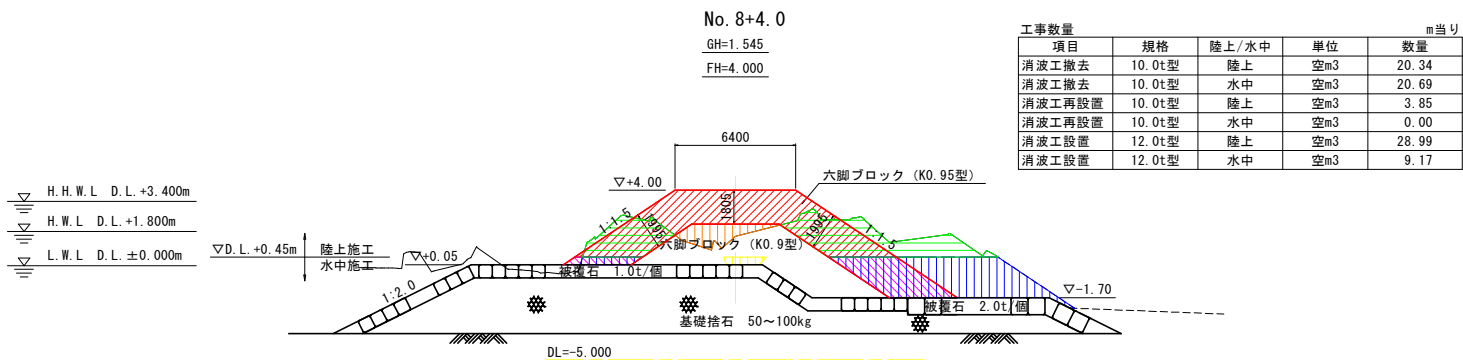
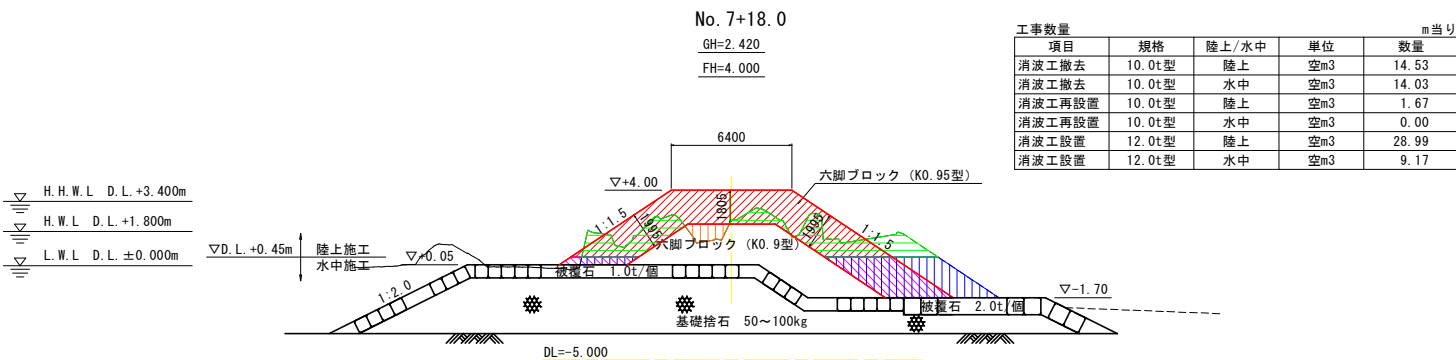
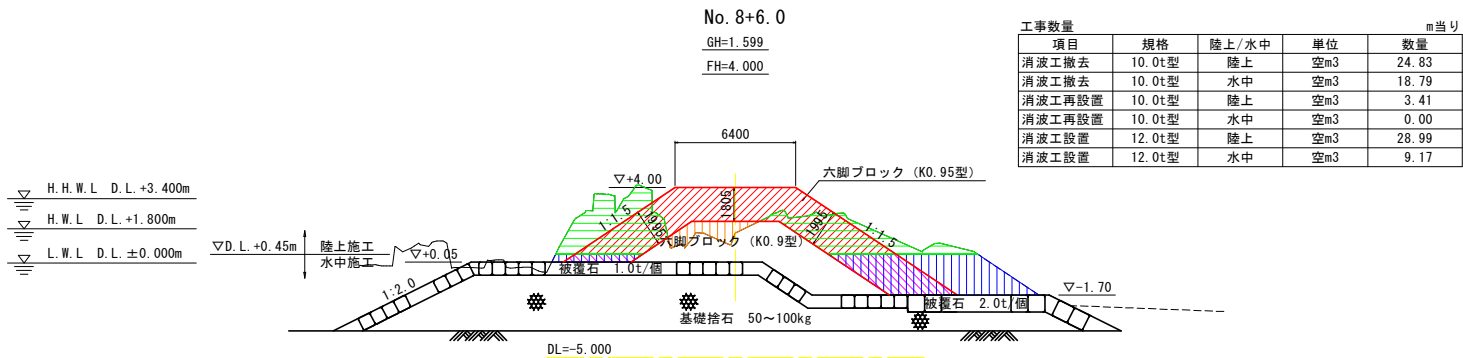
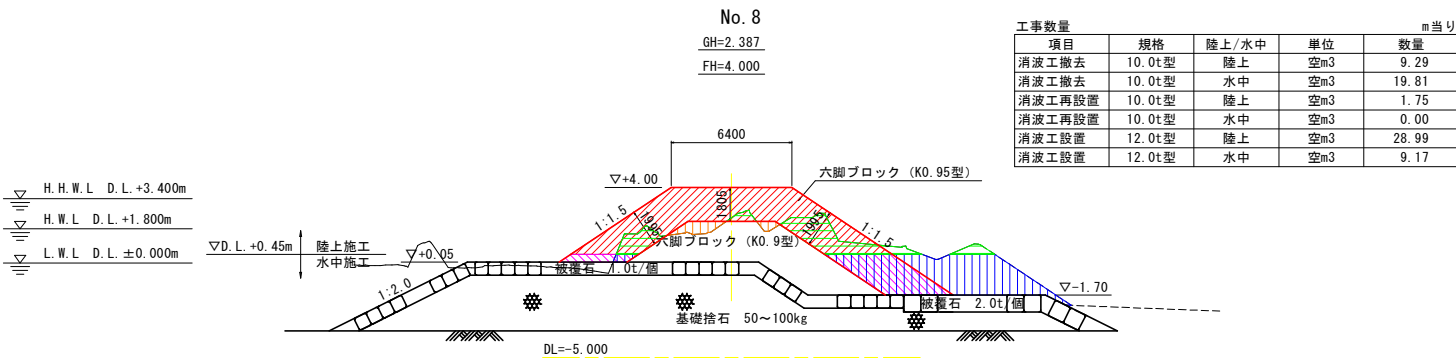
長原地区 B-11-4			
工事名	R7徳土 今切港海岸(長原地区) 松・長原 消波ブロック製作据付工事(2)		
路線名等	今切港海岸(長原地区)		
工事箇所	板野郡松茂町長原(第2分割)		
図面名	横断図(12)		
縮尺	1:200	図面番号	15/41
会社名			
事業者名	徳島県東部県土整備局(徳島庁舎)		

長原地区 B-11-4



長原地区 B-11-4			
工 事 名	R7徳土 今切港海岸(長原地区) 松・長原 消波ブロック製作据付工事 (2)		
路線名等	今切港海岸(長原地区)		
工事箇所	板野郡松茂町長原 (第2分割)		
図 面 名	横断面(13)		
縮 尺	1:200	図面番号	16 / 41
会 社 名			
事業者名	徳島県東部県土整備局(徳島庁舎)		

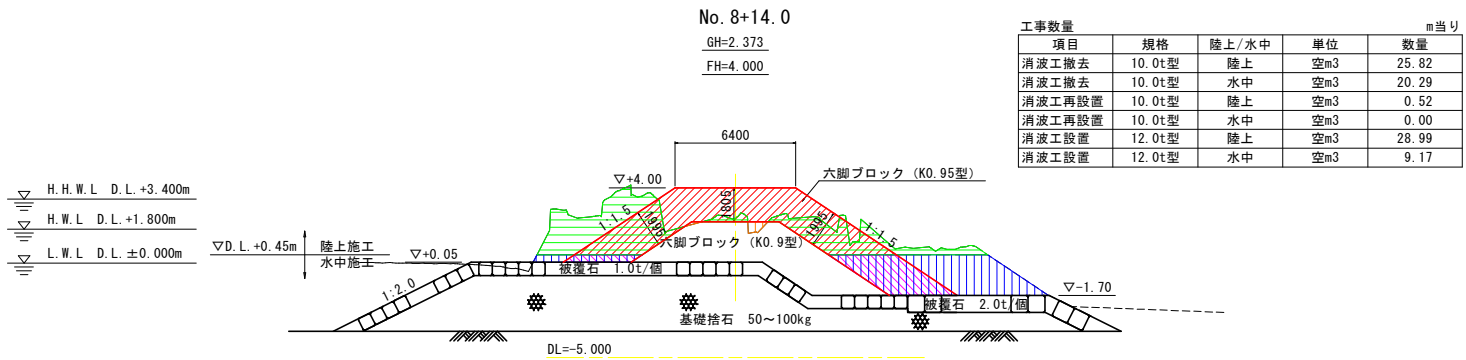
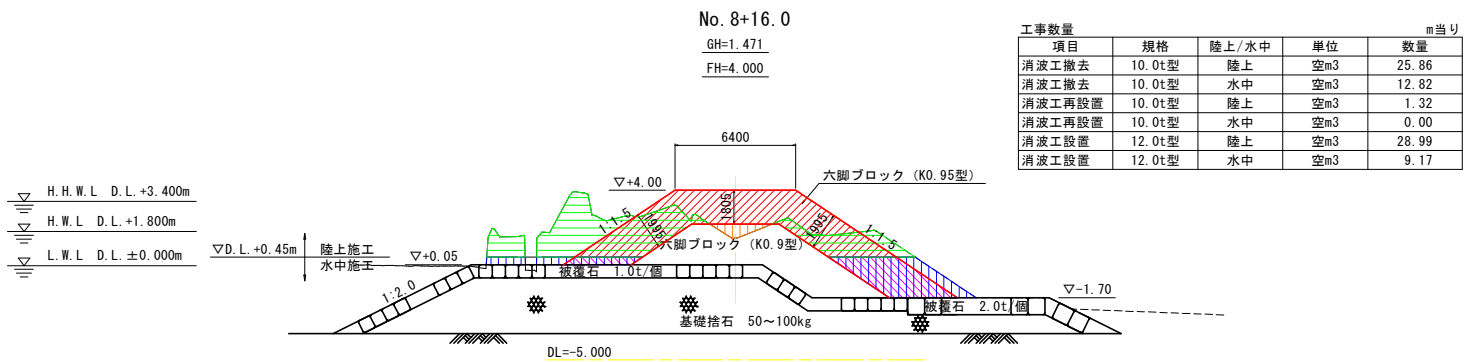
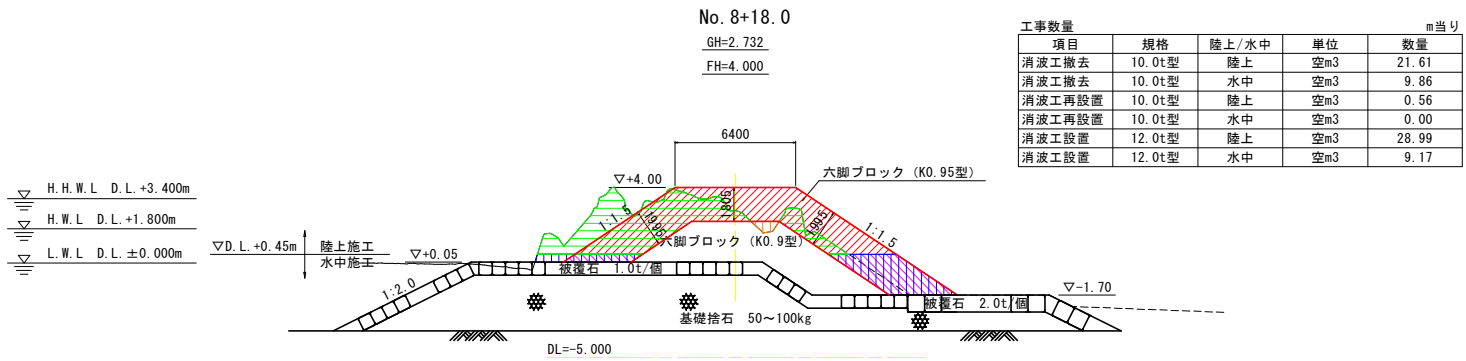
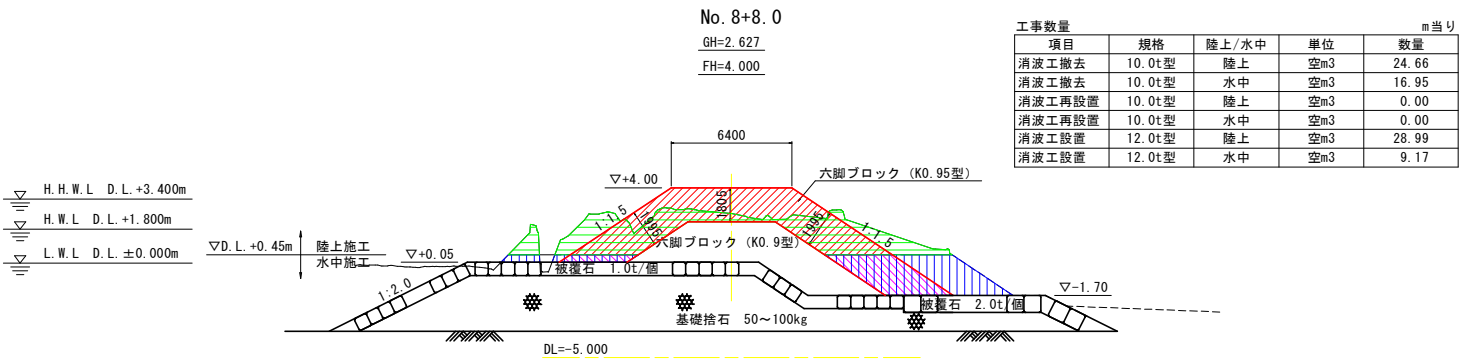
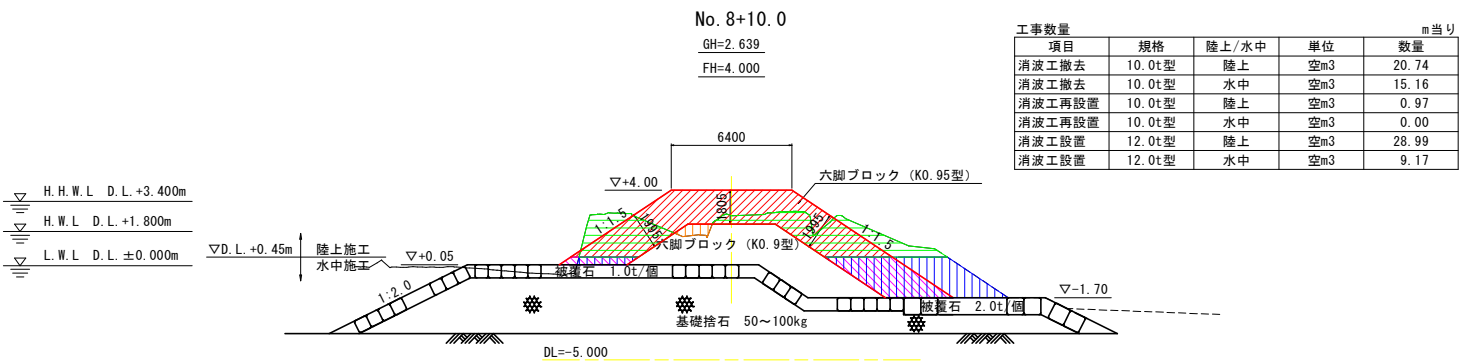
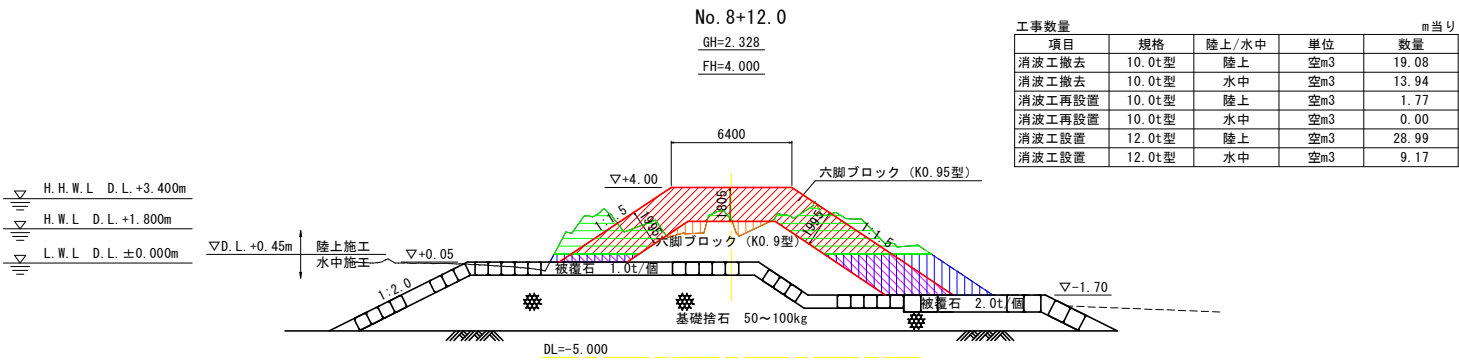
横断図(14) S=1:200
長原地区 B-11-4



長原地区 B-11-4

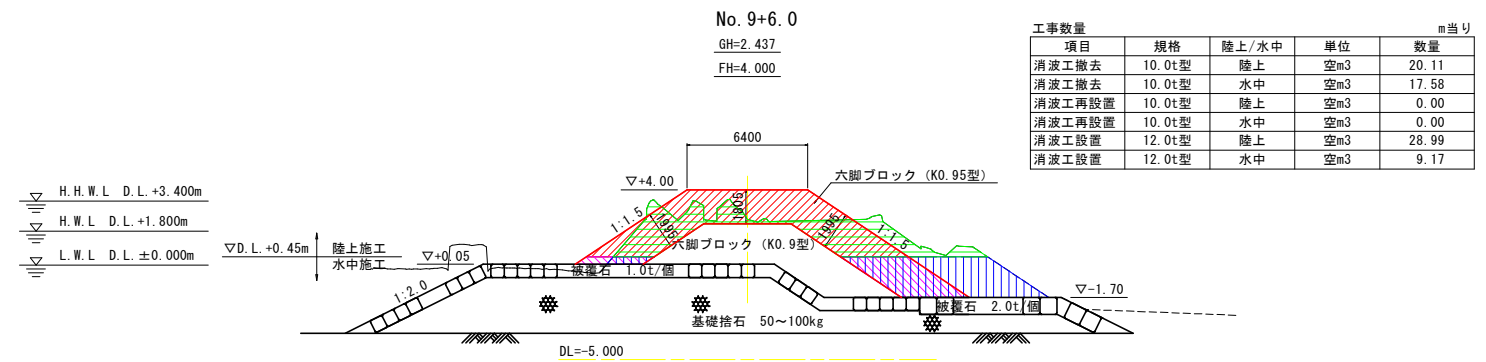
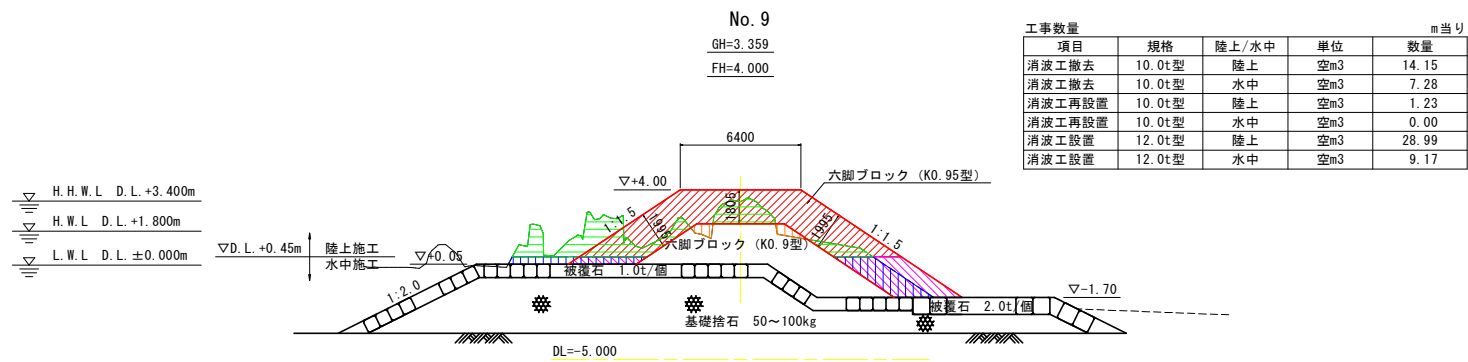
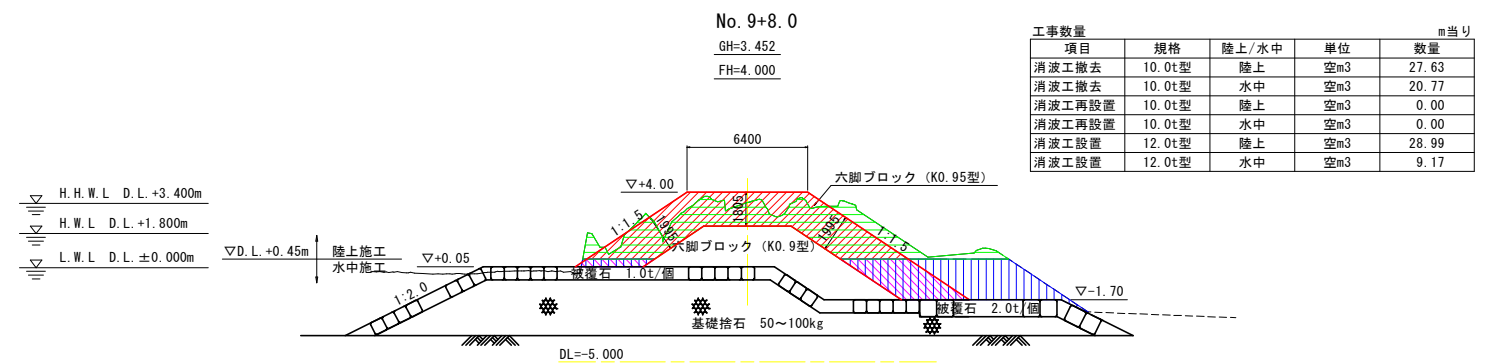
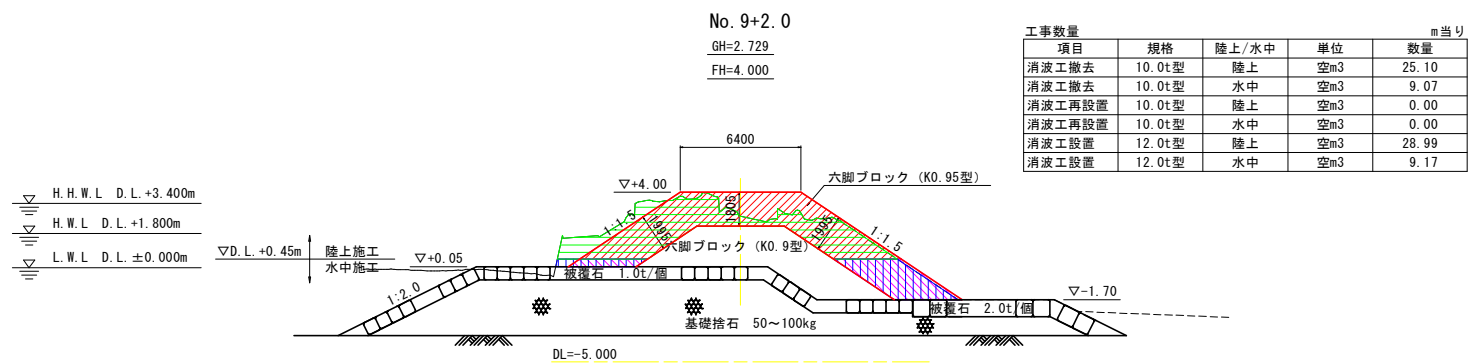
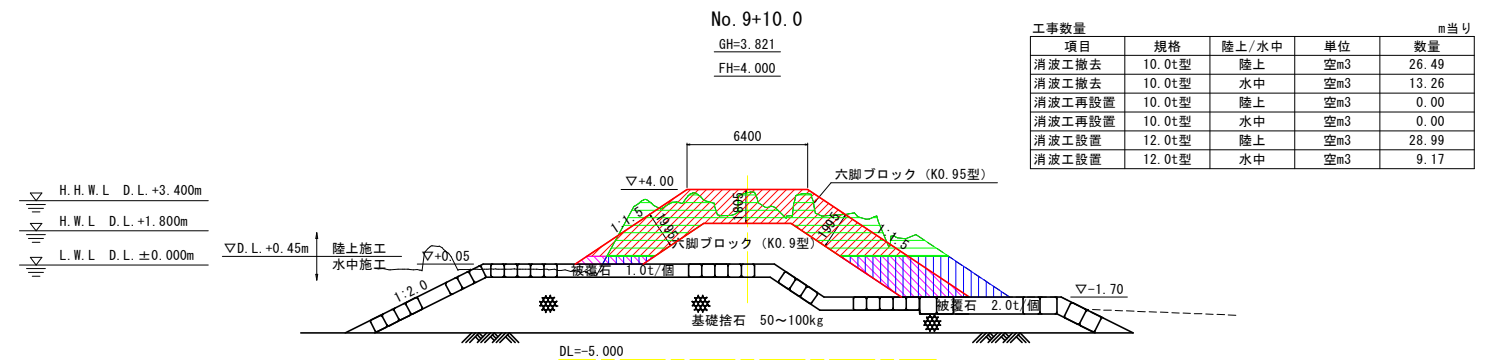
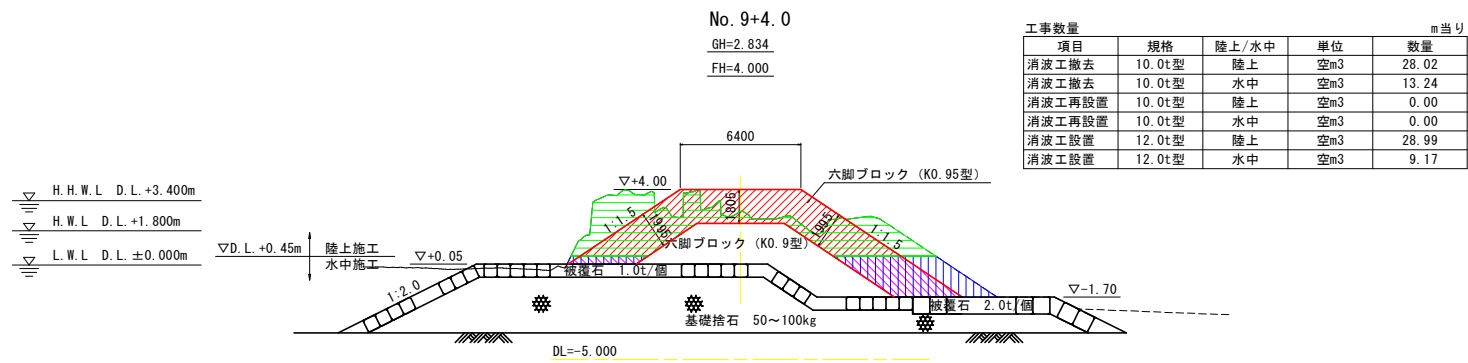
工事名	R7徳土 今切港海岸(長原地区) 松・長原 消波ブロック製作据付工事(2)		
路線名等	今切港海岸(長原地区)		
工事箇所	板野郡松茂町長原(第2分割)		
図面名	横断図(14)		
縮尺	1:200	図面番号	17 / 41
会社名			
事業者名	徳島県東部県土整備局(徳島庁舎)		

横断図(15) S=1:200
長原地区 B-11-4



長原地区 B-11-4			
工 事 名	R7徳土 今切港海岸(長原地区) 松・長原 消波ブロック製作据付工事(2)		
路線名等	今切港海岸(長原地区)		
工事箇所	板野郡松茂町長原(第2分割)		
図 面 名	横断図(15)		
縮 尺	1:200	図面番号	18 / 41
会 社 名			
事業者名	徳島県東部県土整備局(徳島庁舎)		

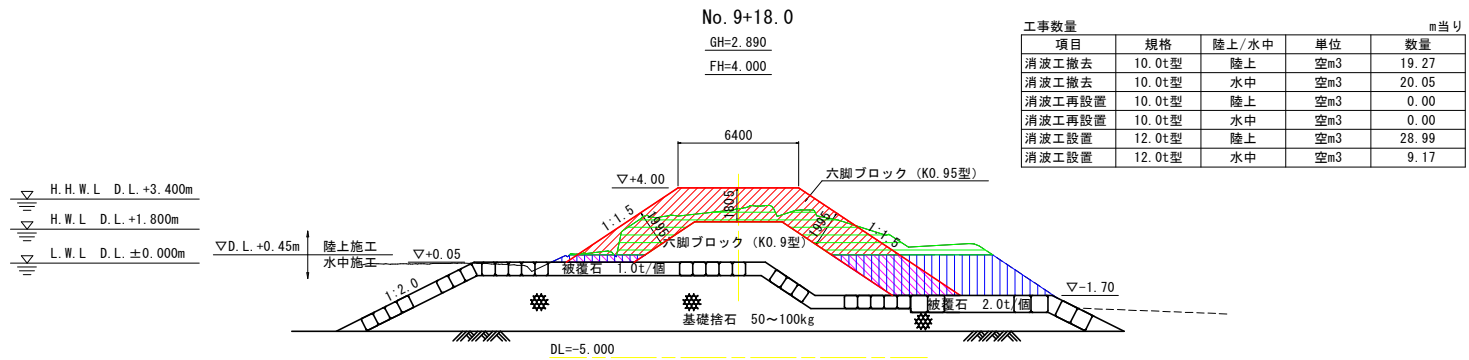
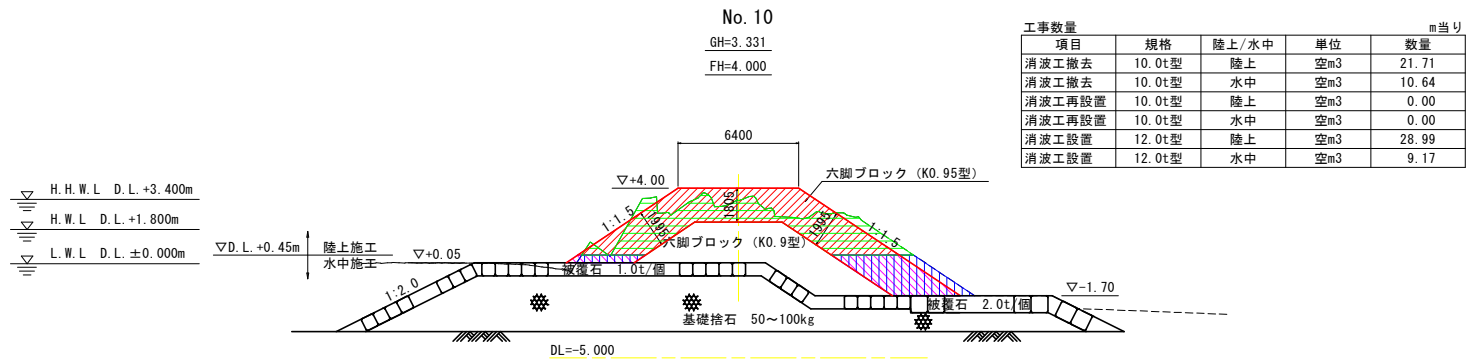
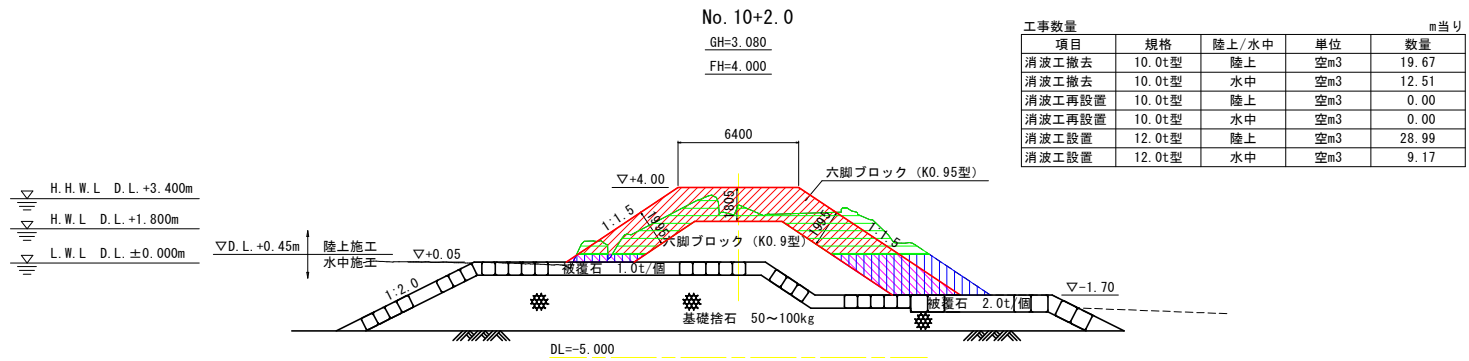
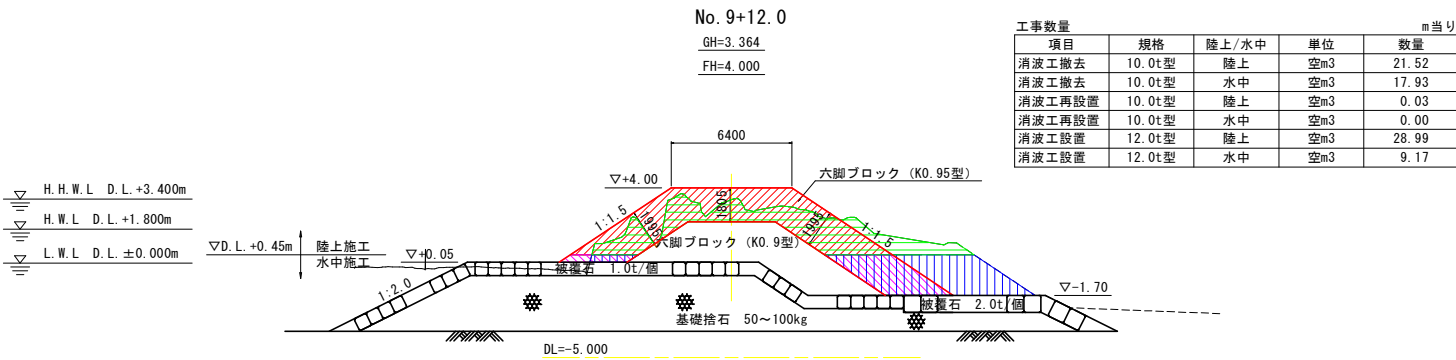
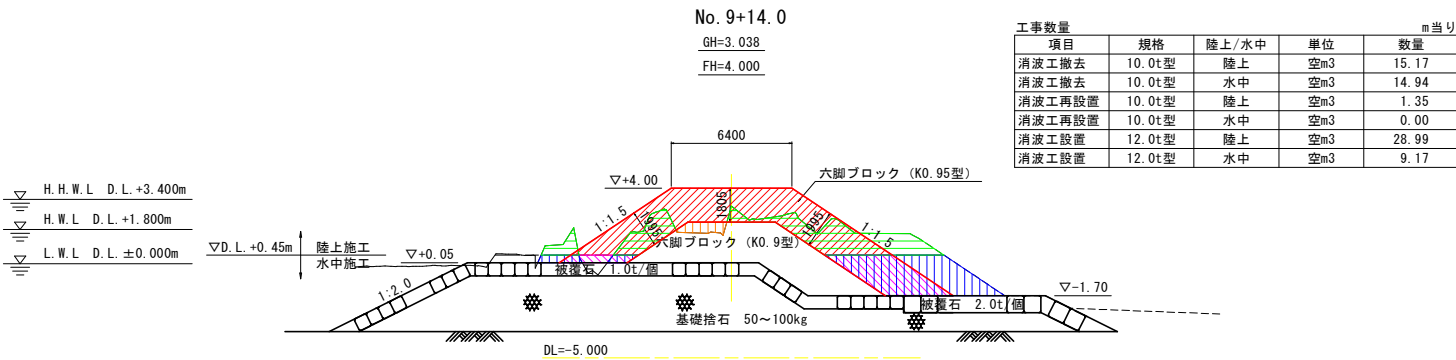
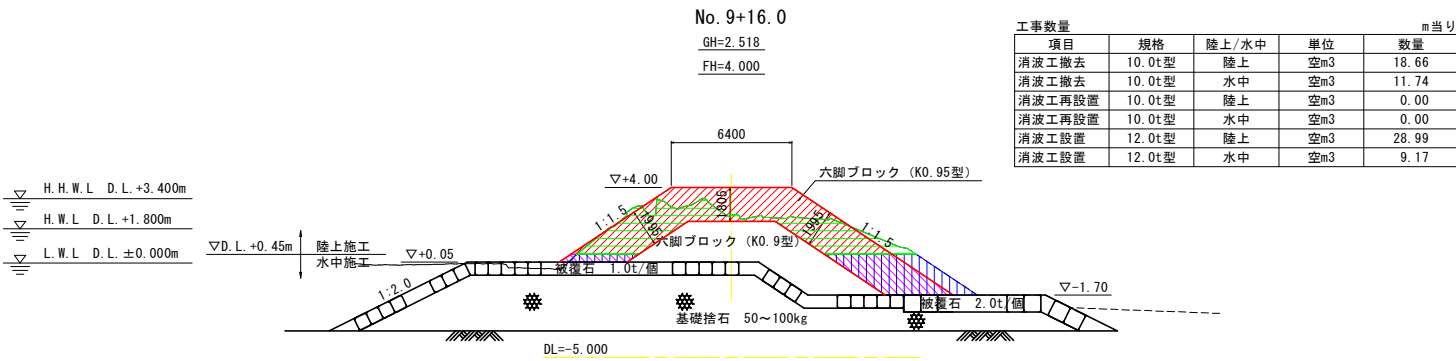
横断図(16) S=1:200
長原地区 B-11-4



長原地区 B-11-4			
工 事 名	R7徳土 今切港海岸(長原地区) 松・長原消波ブロック製作据付工事 (2)		
路線名等	今切港海岸(長原地区)		
工事箇所	板野郡松茂町長原(第2分割)		
図 面 名	横断図(16)		
縮 尺	1:200	図面番号	19 / 41
会 社 名			
事業者名	徳島県東部県土整備局(徳島庁舎)		

横断図(17) S=1:200

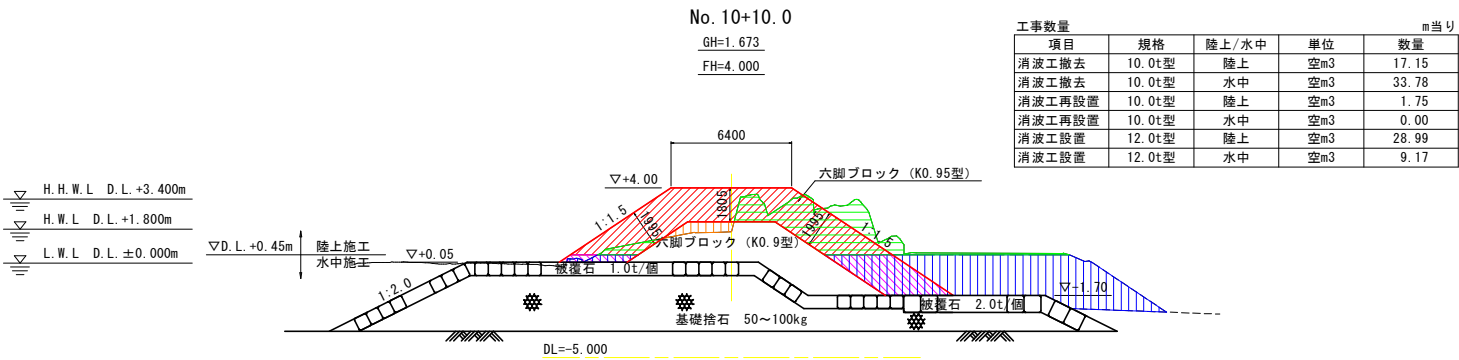
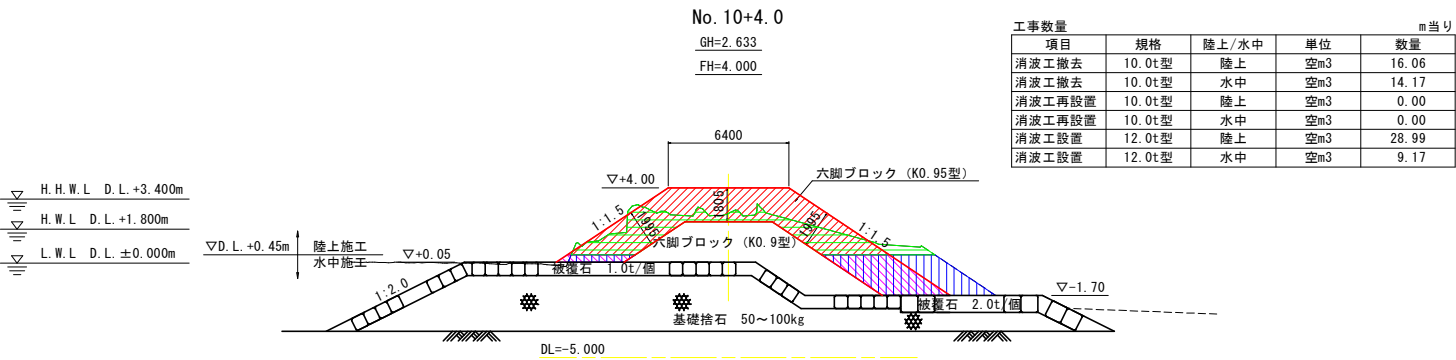
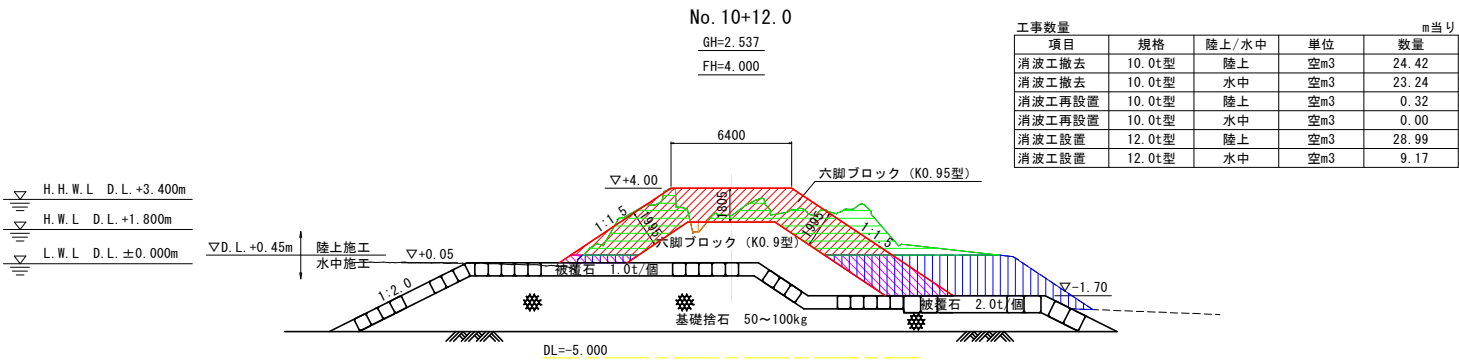
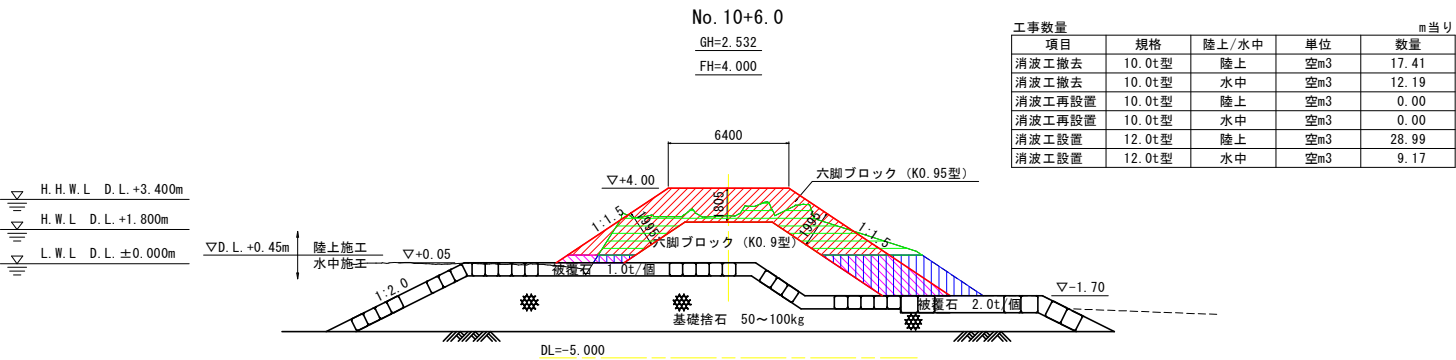
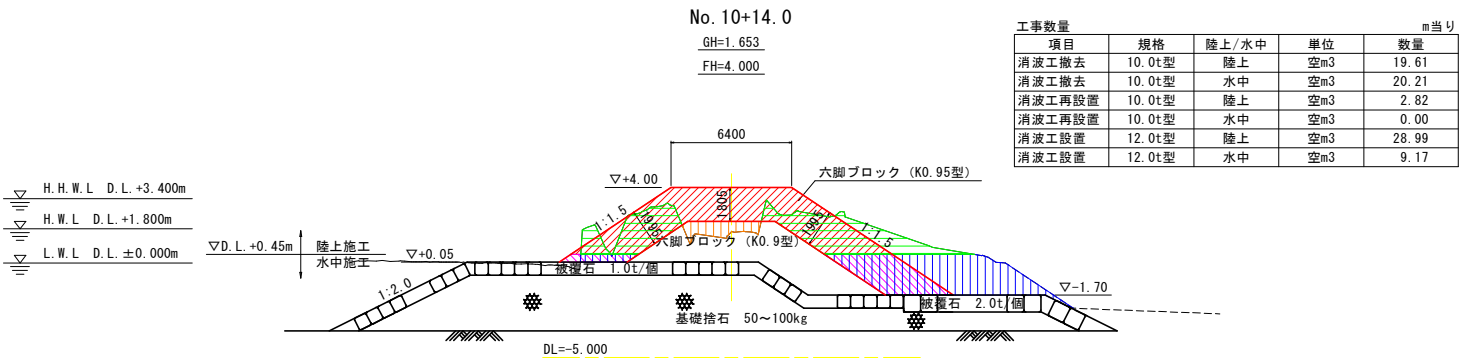
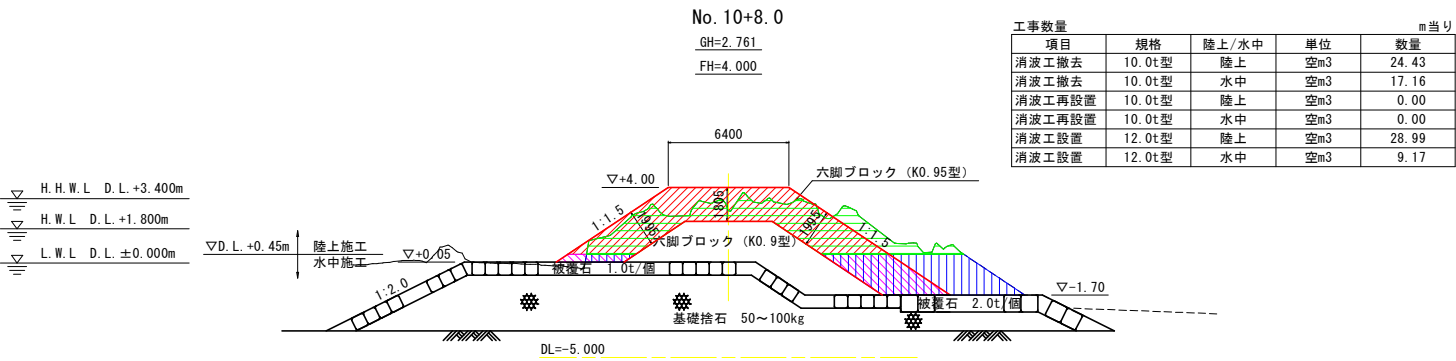
長原地区 B-11-4



長原地区 B-11-4

工事名	R7徳土 今切港海岸(長原地区) 松・長原 消波ブロック製作据付工事(2)		
路線名等	今切港海岸(長原地区)		
工事箇所	板野郡松茂町長原(第2分割)		
図面名	横断図(17)		
縮尺	1:200	図面番号	20 / 41
会社名			
事業者名	徳島県東部県土整備局(徳島庁舎)		

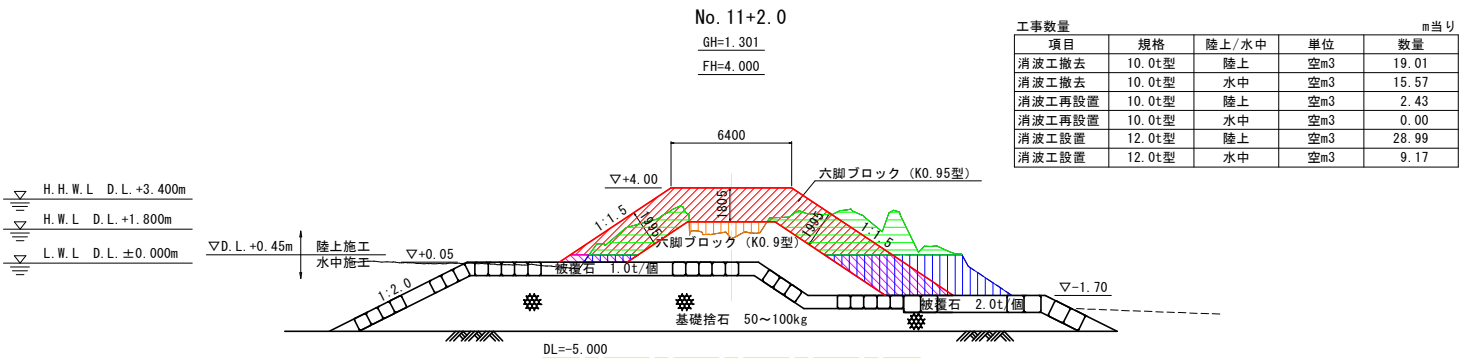
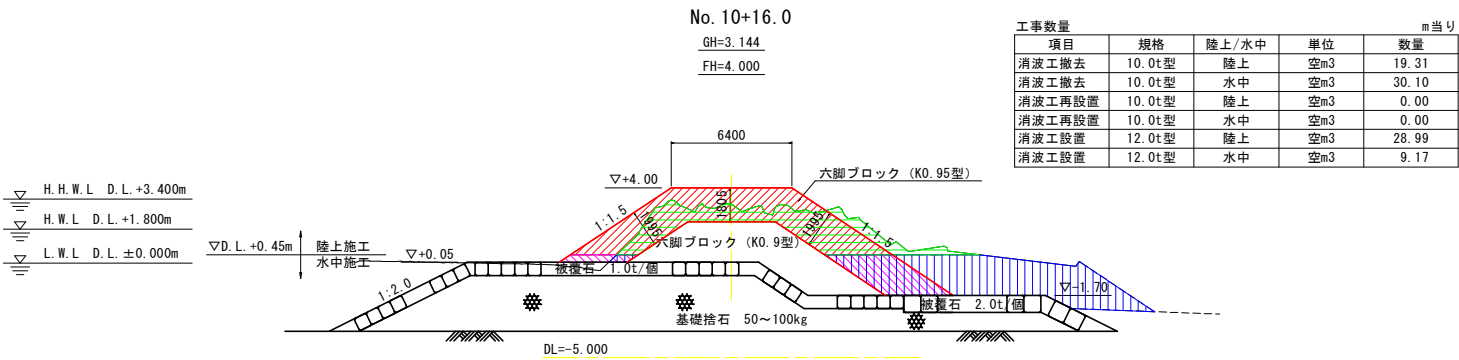
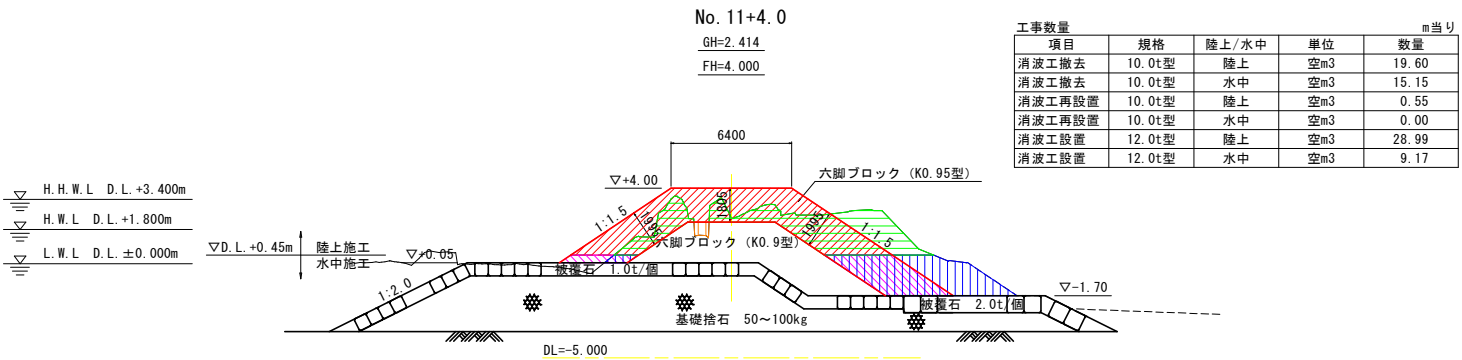
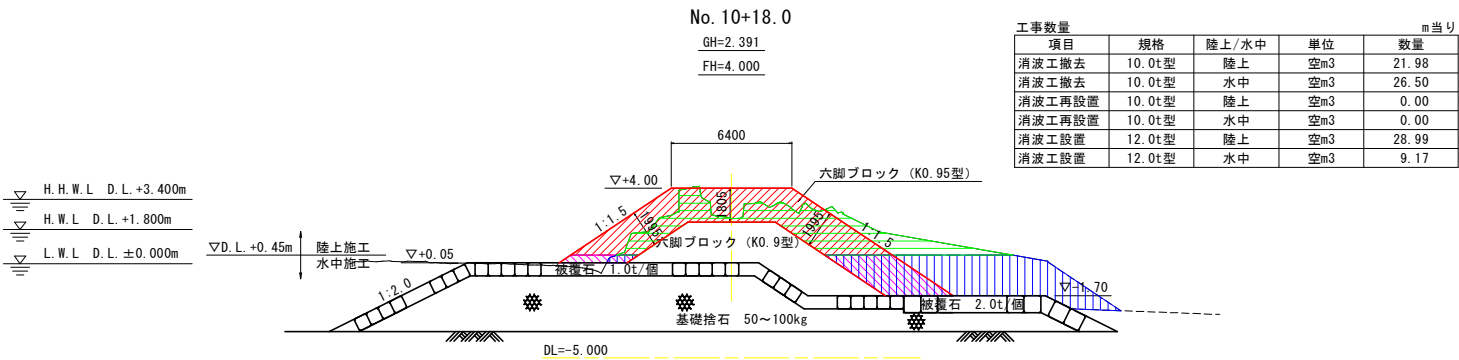
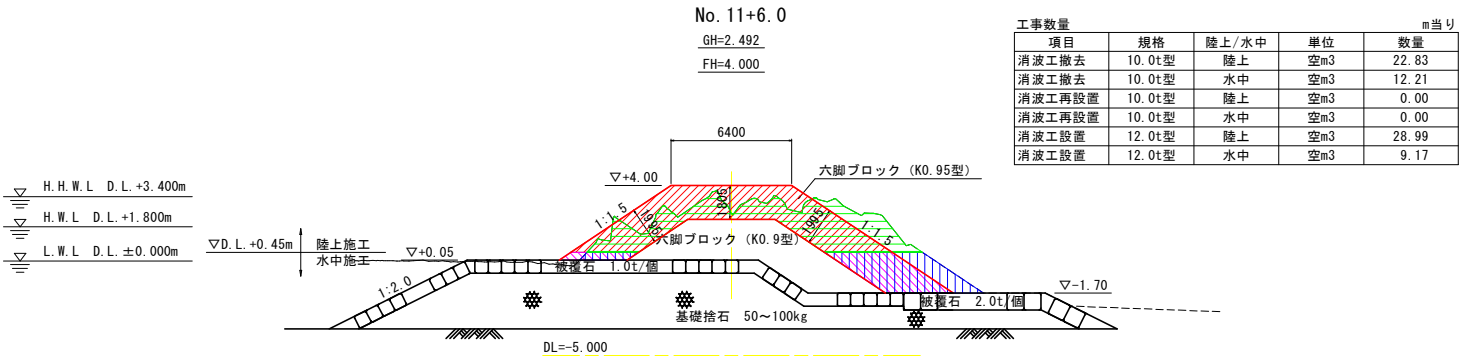
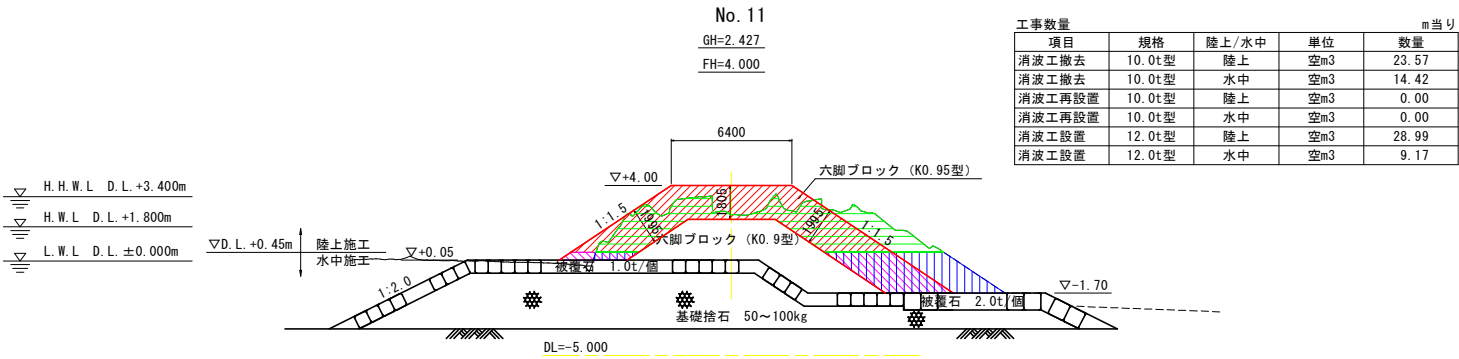
横断図(18) S=1:200
長原地区 B-11-4



長原地区 B-11-4

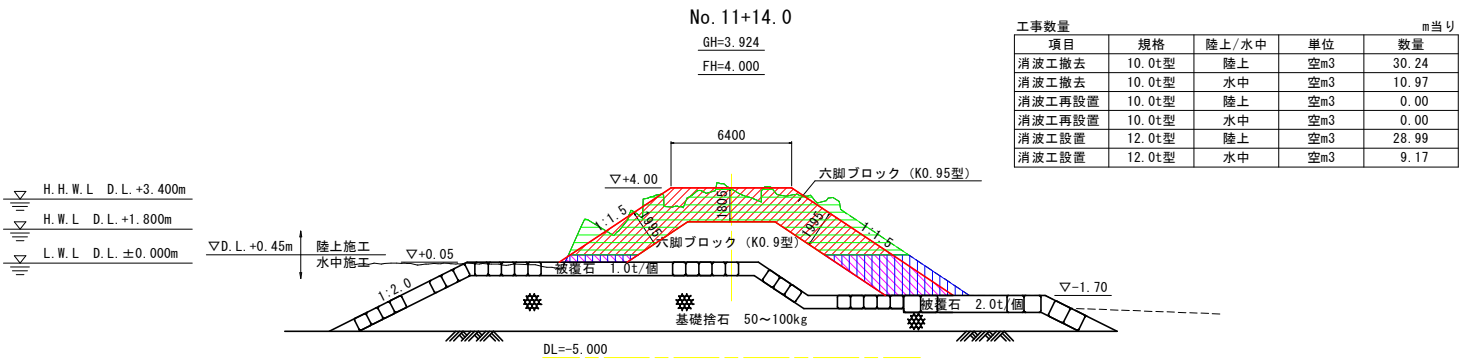
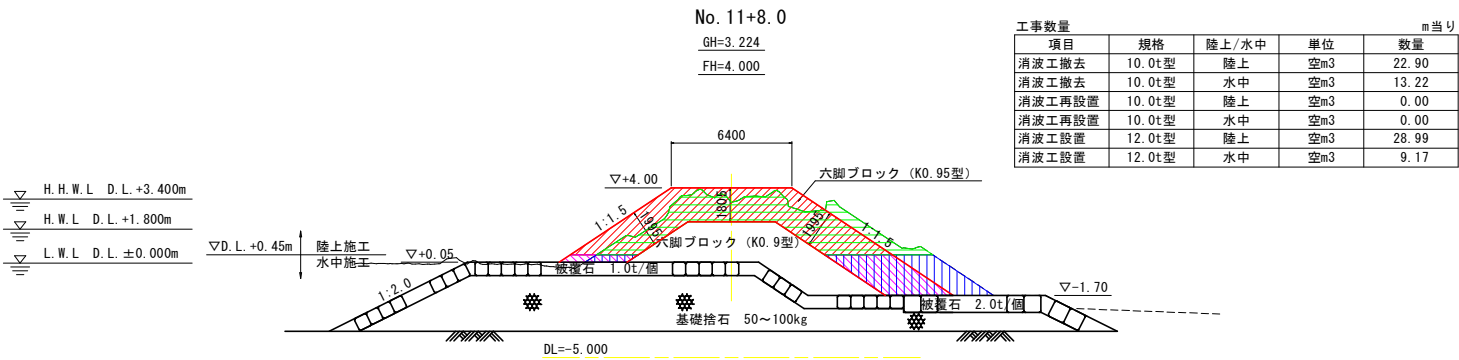
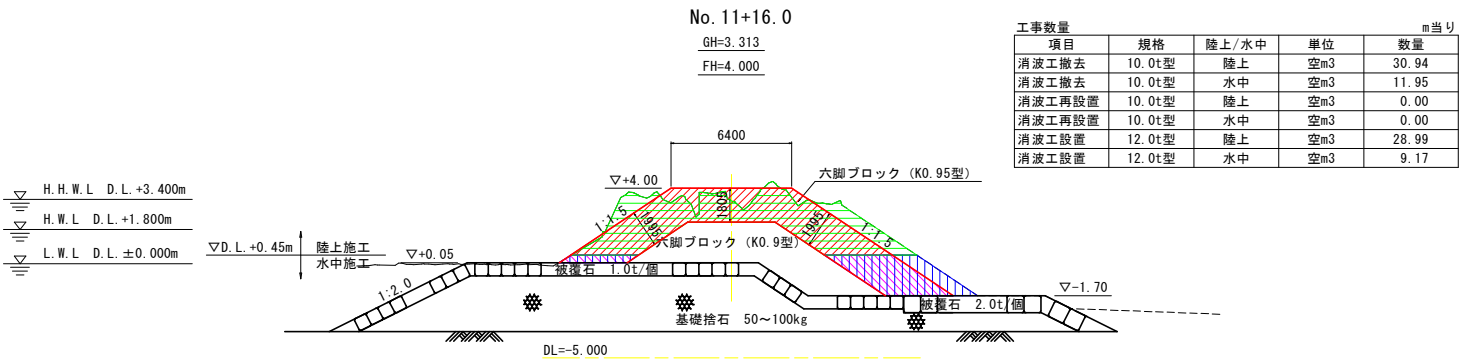
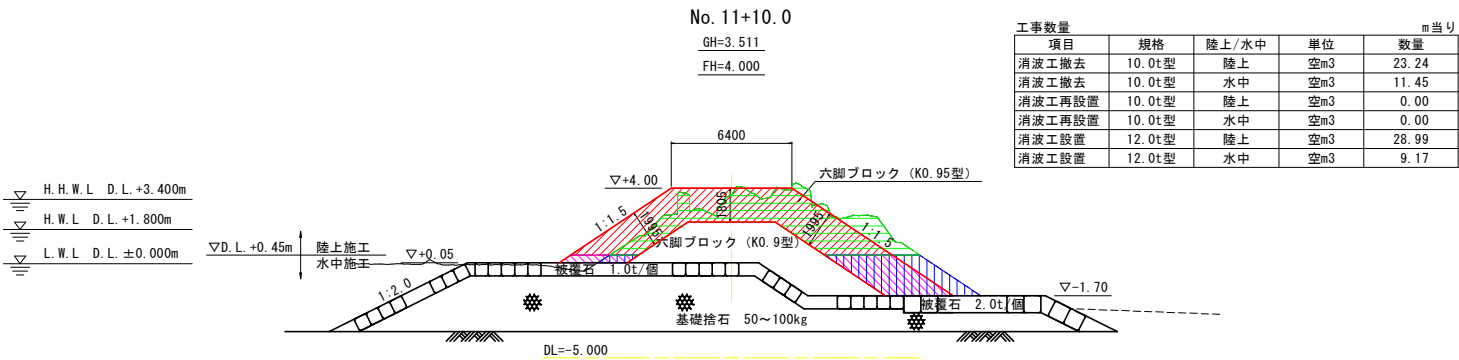
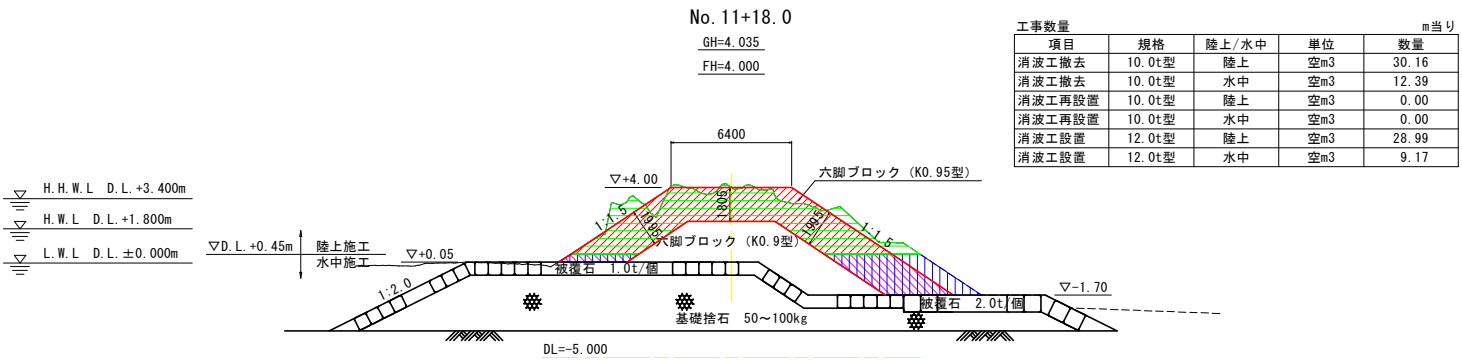
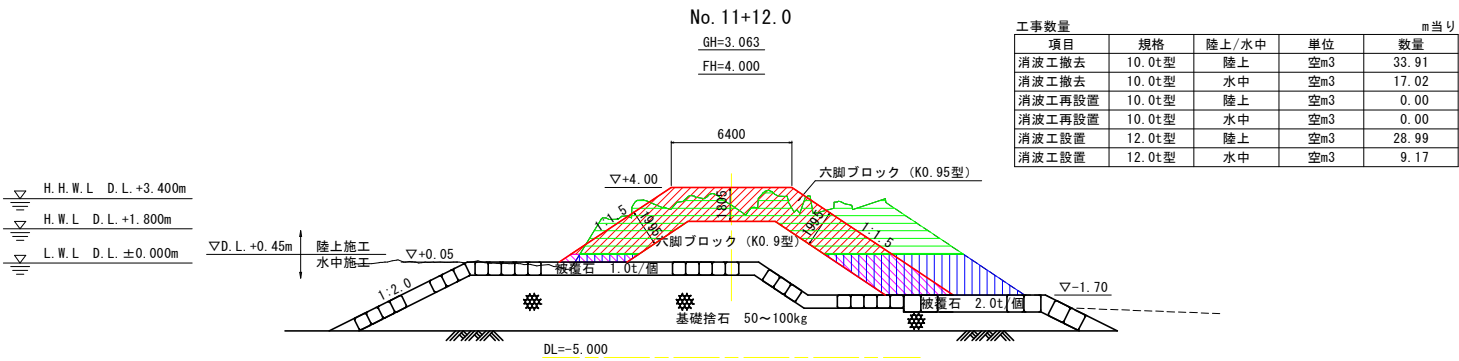
工事名	R7徳土 今切港海岸(長原地区) 松・長原 消波ブロック製作据付工事(2)		
路線名等	今切港海岸(長原地区)		
工事箇所	板野郡松茂町長原(第2分割)		
図面名	横断図(18)		
縮尺	1:200	図面番号	21 / 41
会社名			
事業者名	徳島県東部県土整備局(徳島庁舎)		

横断図(19) S=1:200
長原地区 B-11-4



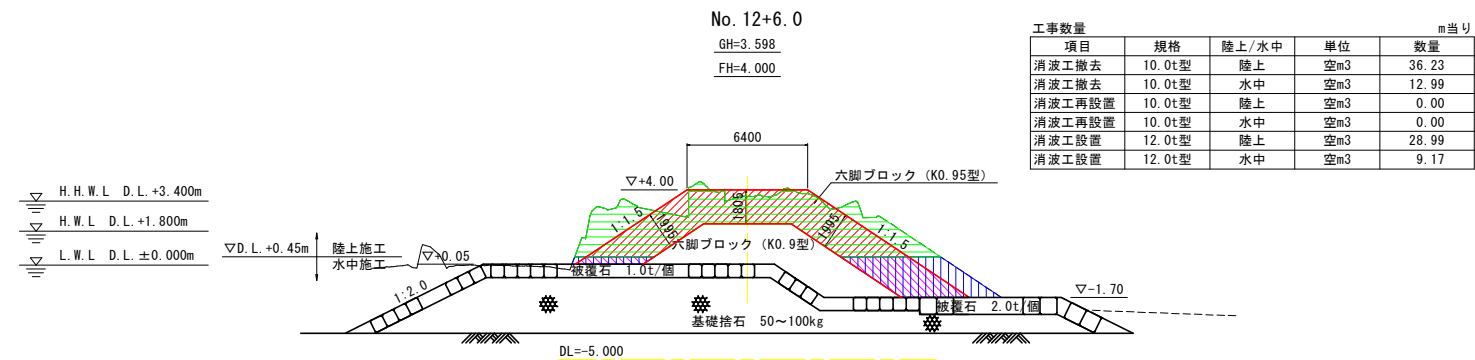
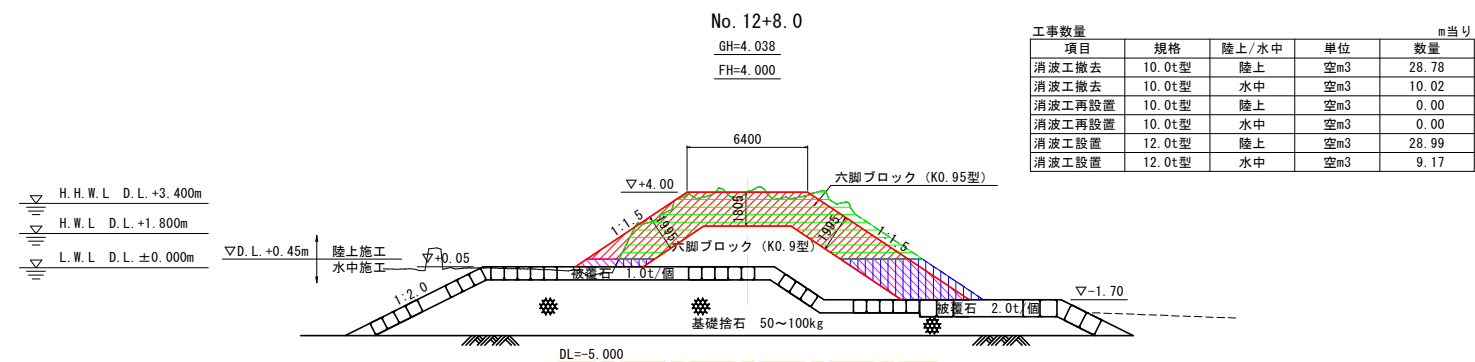
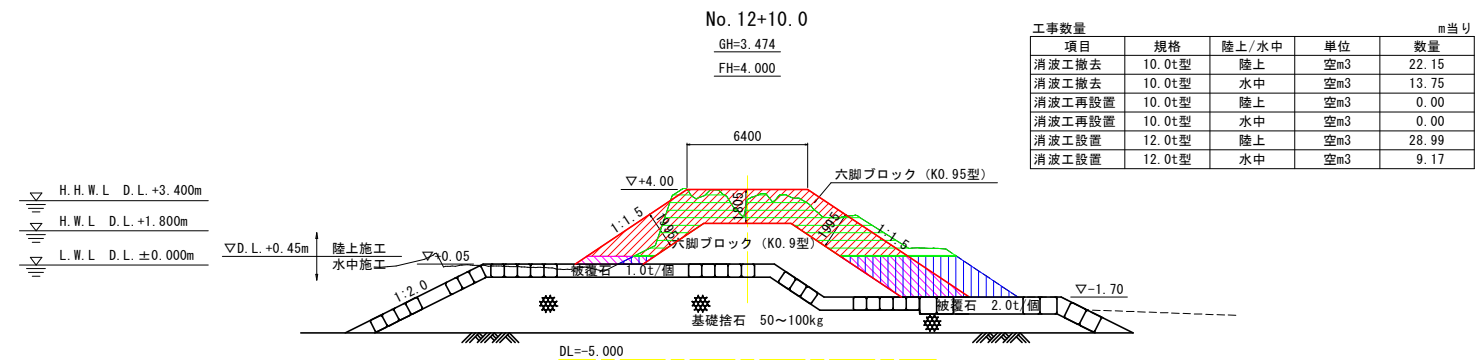
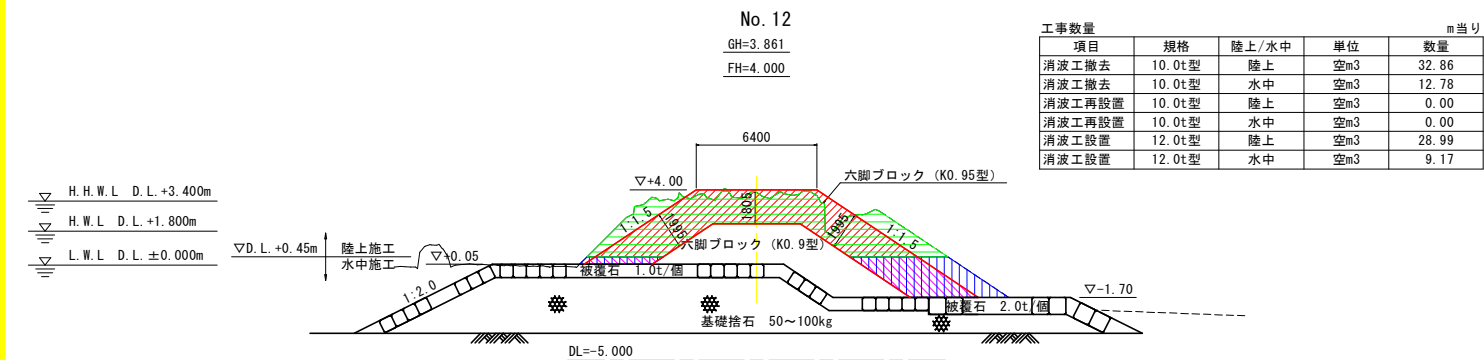
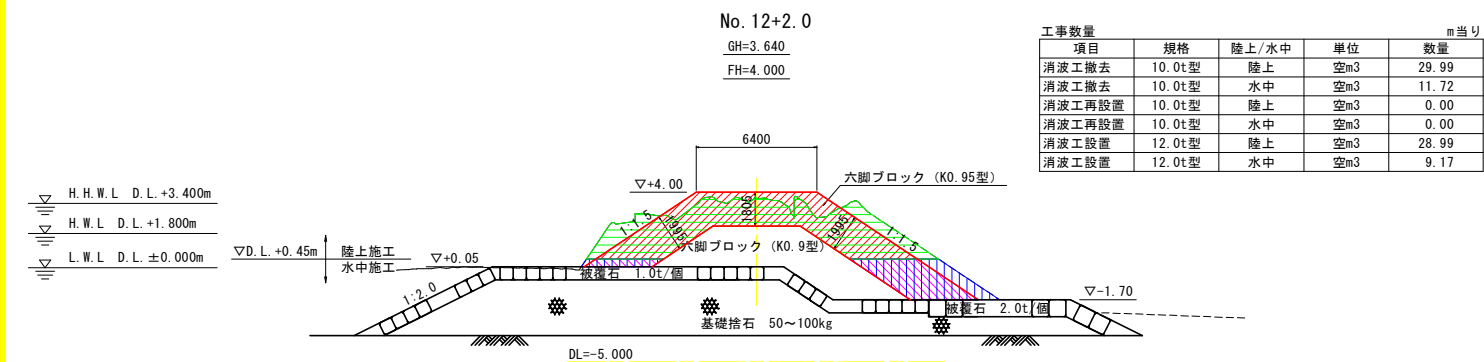
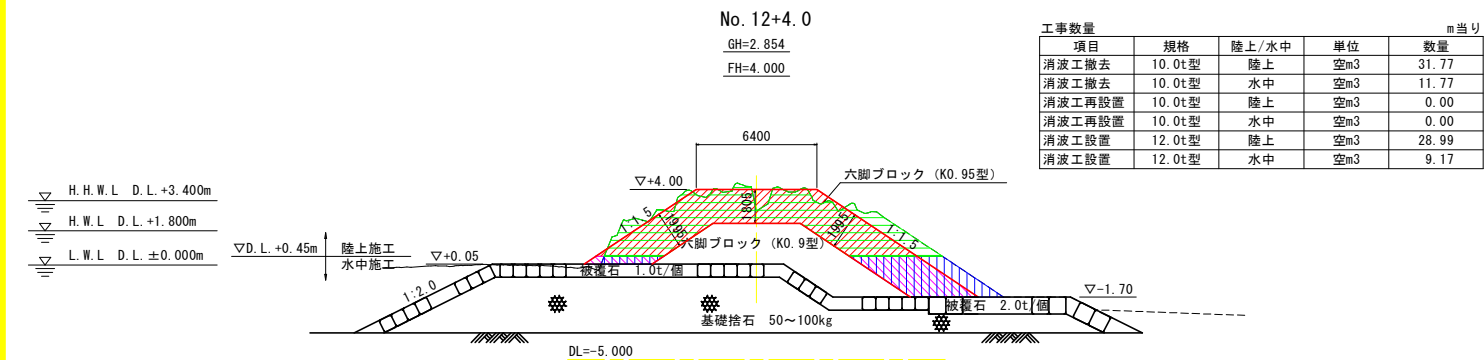
長原地区 B-11-4			
工 事 名	R7徳土 今切港海岸(長原地区) 松・長原 消波ブロック製作据付工事(2)		
路線名等	今切港海岸(長原地区)		
工事箇所	板野郡松茂町長原(第2分割)		
図 面 名	横断図(19)		
縮 尺	1:200	図面番号	22 / 41
会 社 名			
事業者名	徳島県東部県土整備局(徳島庁舎)		

横断図(20) S=1:200
長原地区 B-11-4



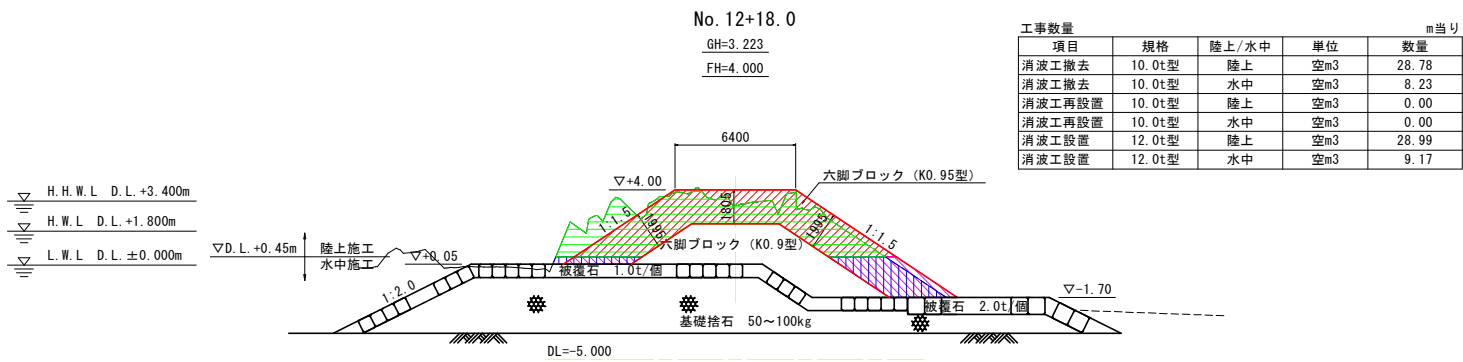
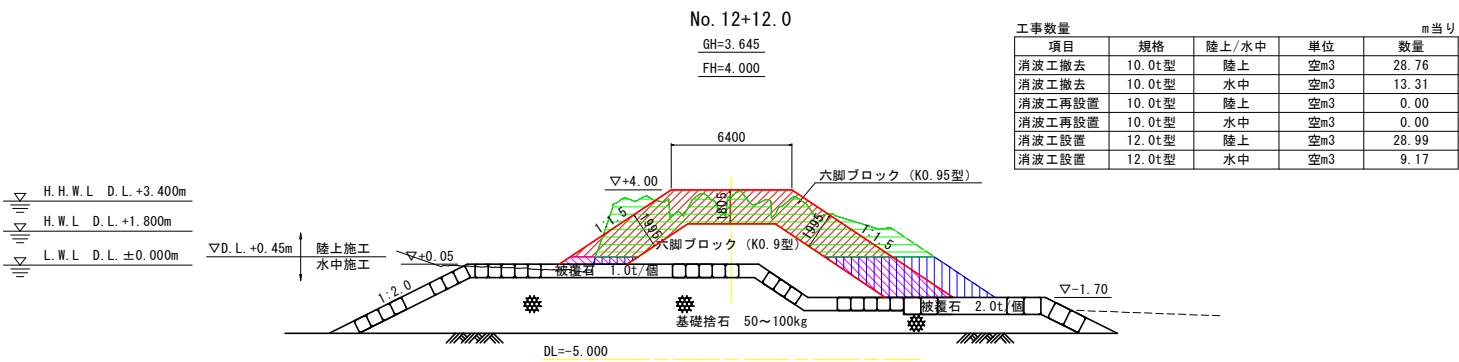
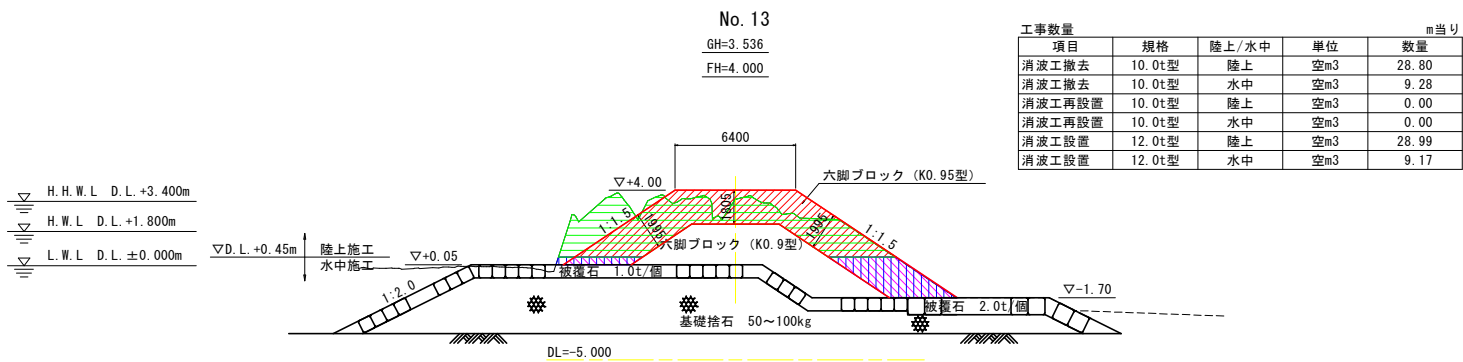
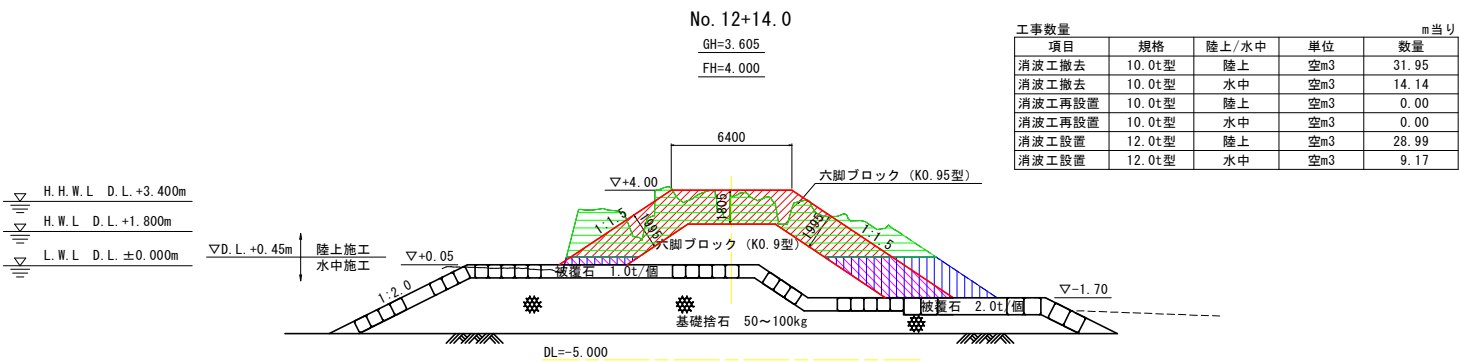
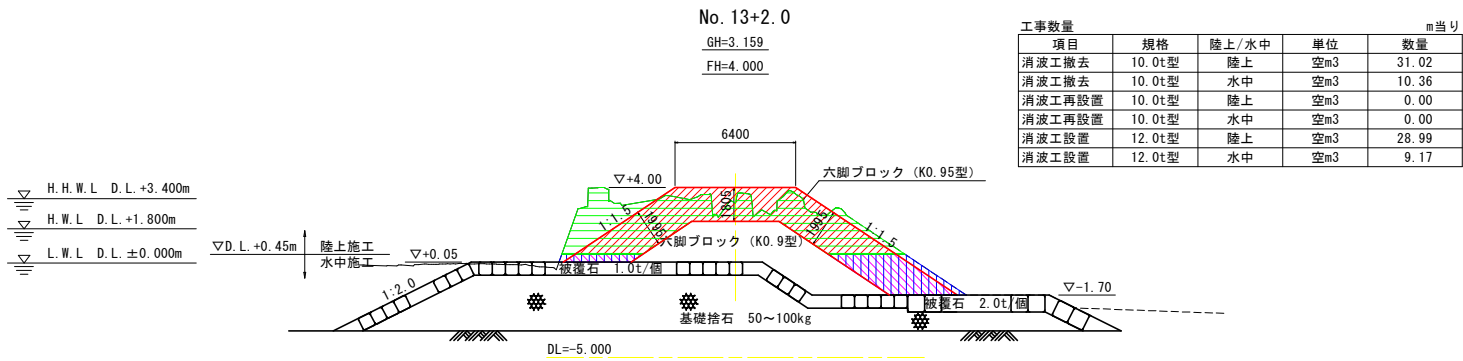
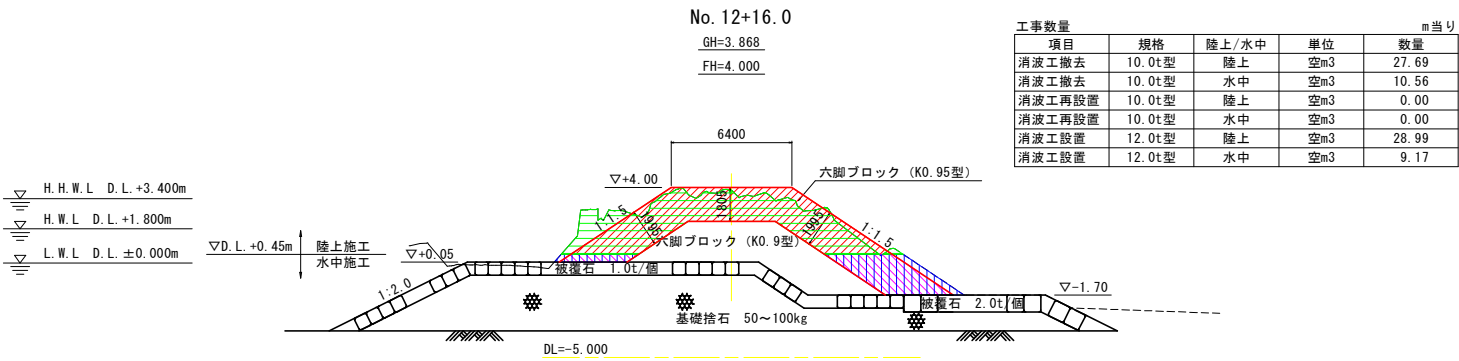
長原地区 B-11-4			
工 事 名	R7徳土 今切港海岸(長原地区) 松・長原 消波ブロック製作据付工事(2)		
路線名等	今切港海岸(長原地区)		
工事箇所	板野郡松茂町長原(第2分割)		
図 面 名	横断図(20)		
縮 尺	1:200	図面番号	23 / 41
会 社 名			
事業者名	徳島県東部県土整備局(徳島庁舎)		

横断図(21) s=1:200
長原地区 B-11-4



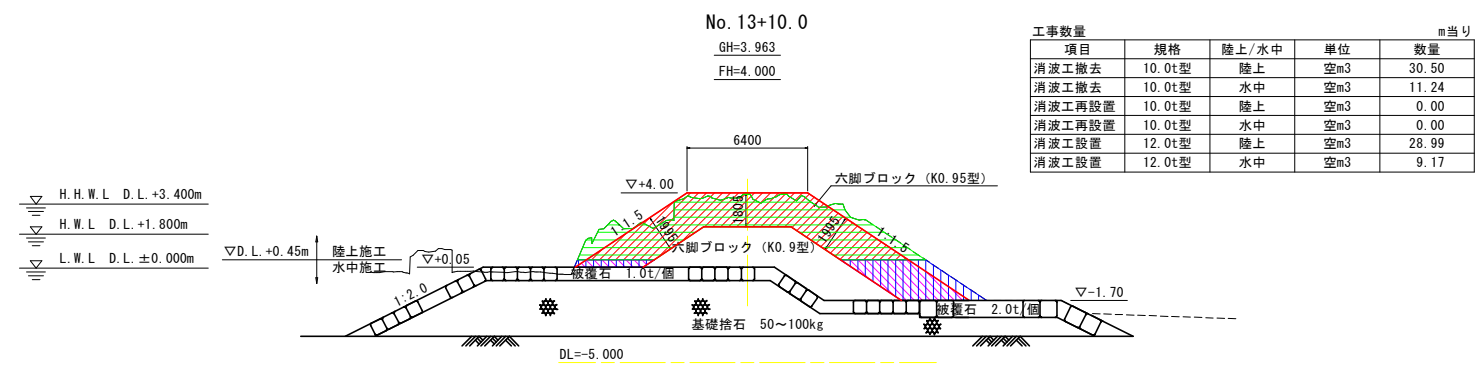
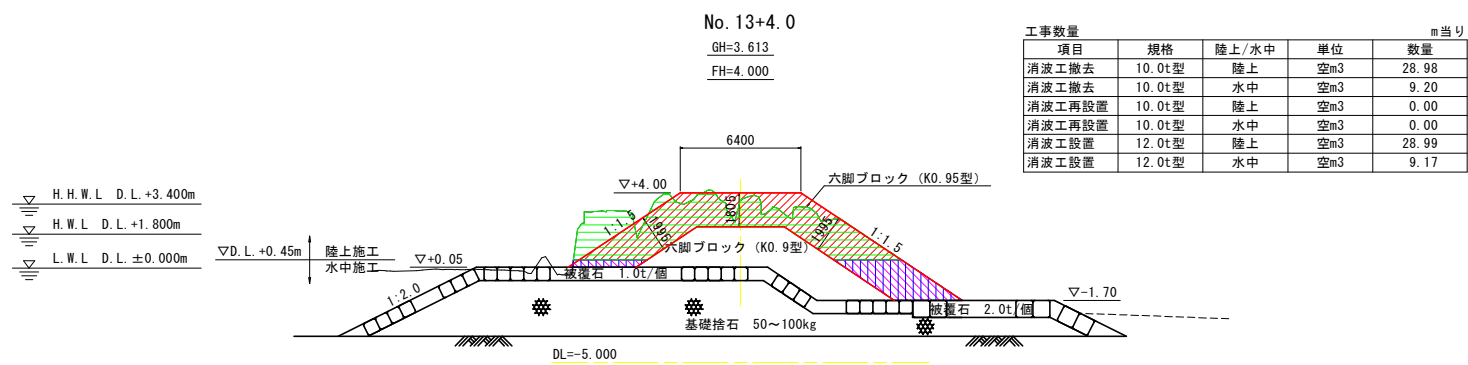
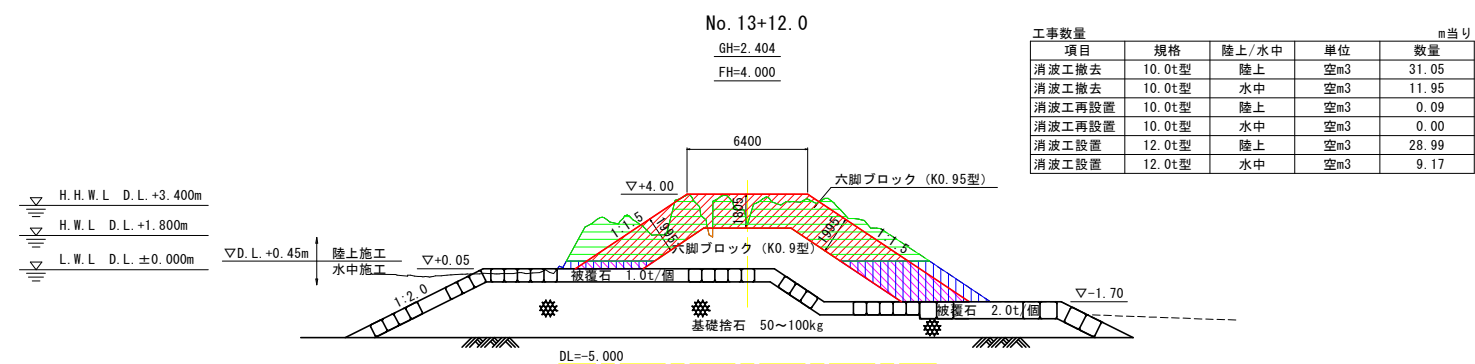
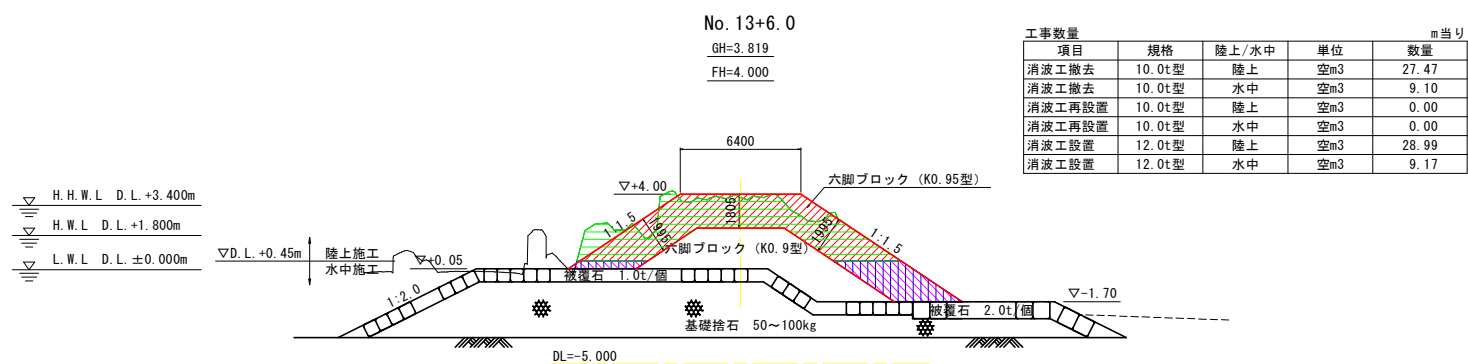
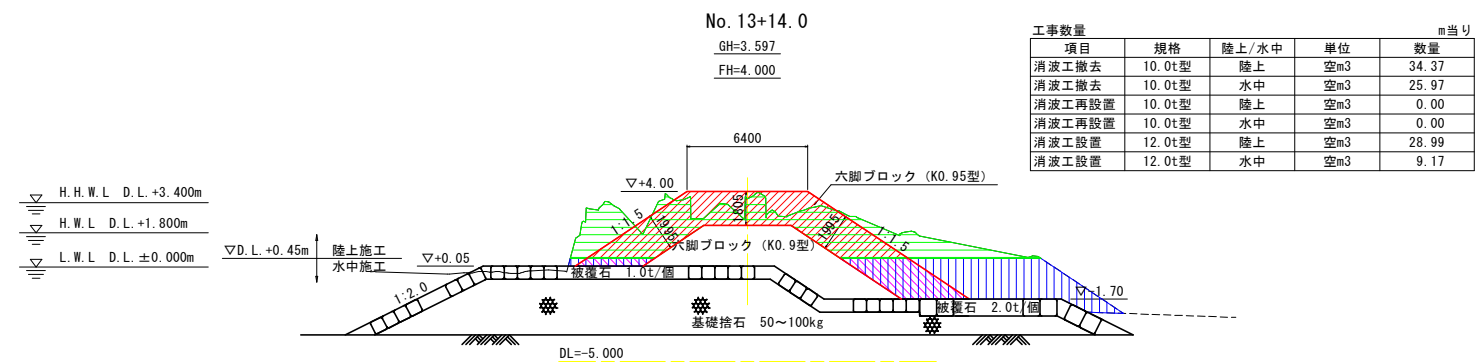
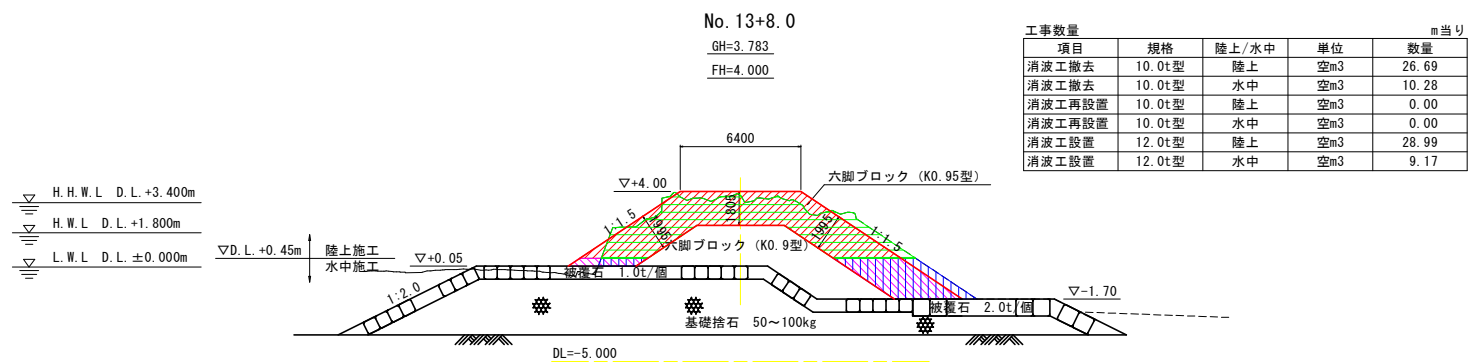
長原地区 B-11-4			
工 事 名	R7徳土 今切港海岸(長原地区) 松・長原 消波ブロック製作据付工事 (2)		
路線名等	今切港海岸(長原地区)		
工事箇所	板野郡松茂町長原 (第2分割)		
図 面 名	横断図 (21)		
縮 尺	1:200	図面番号	24 / 41
会 社 名			
事業者名	徳島県東部県土整備局(徳島庁舎)		

横断図(22) S=1:200
長原地区 B-11-4



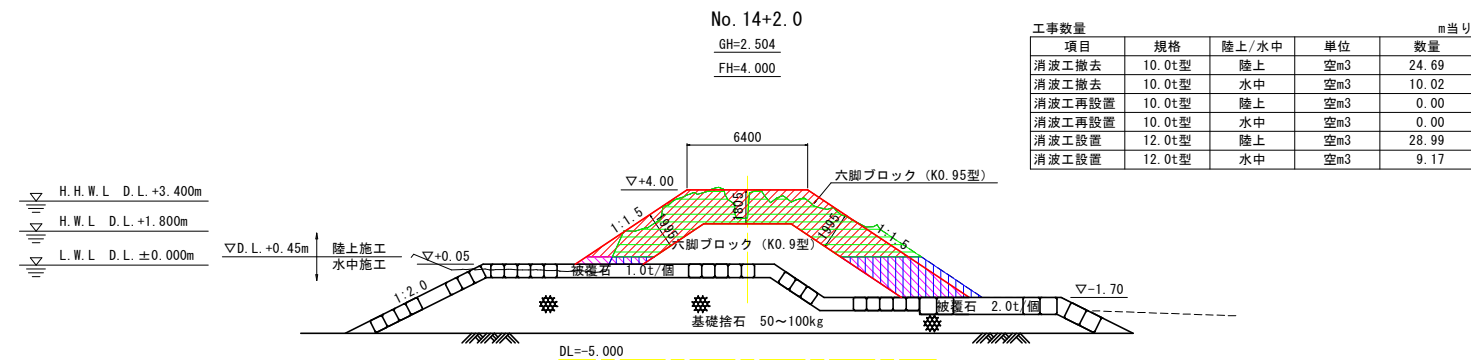
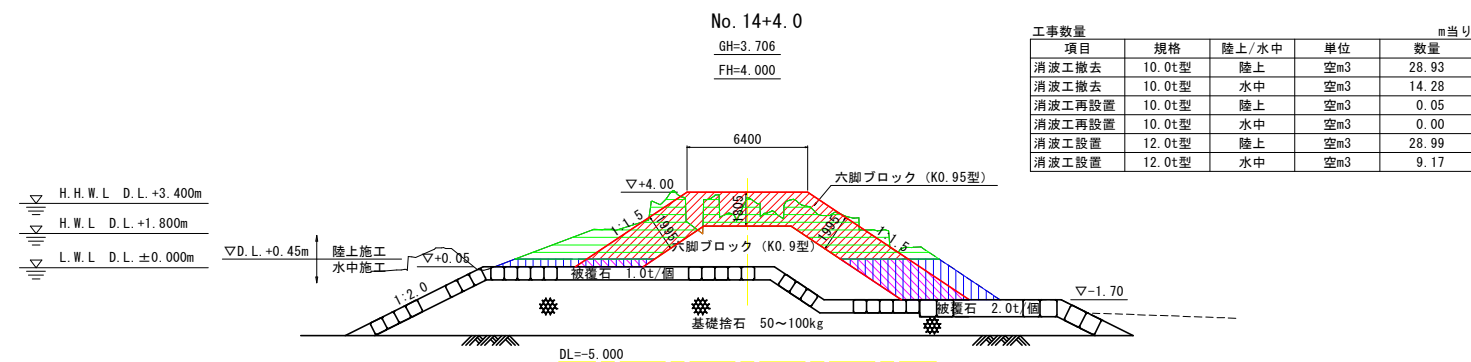
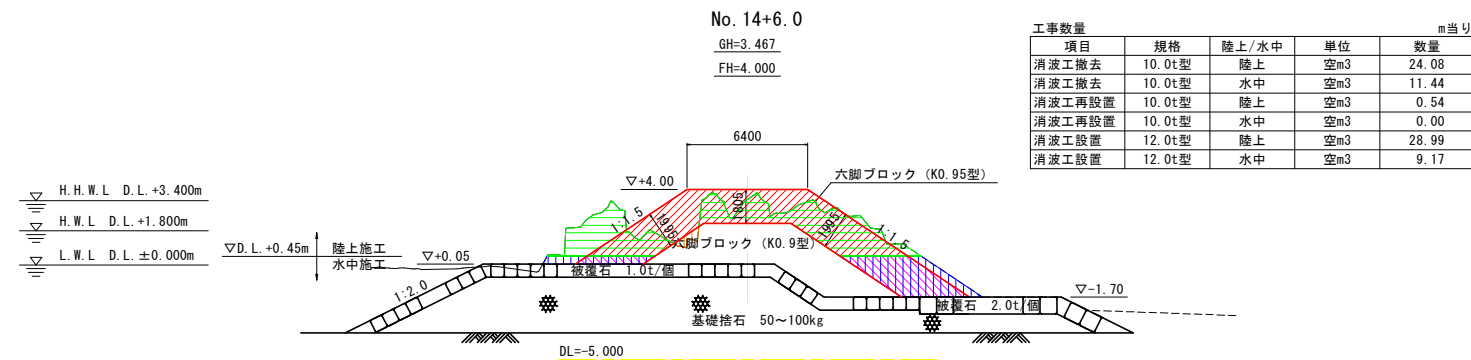
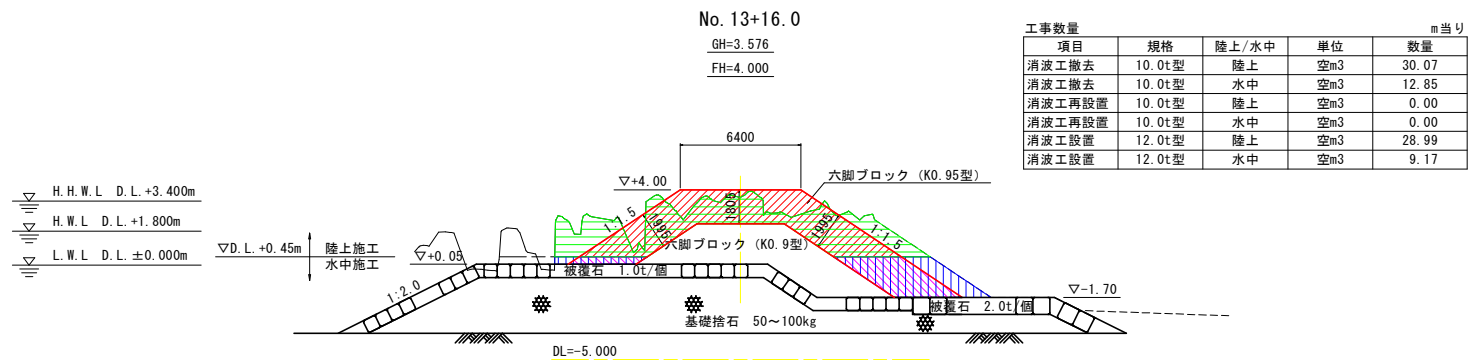
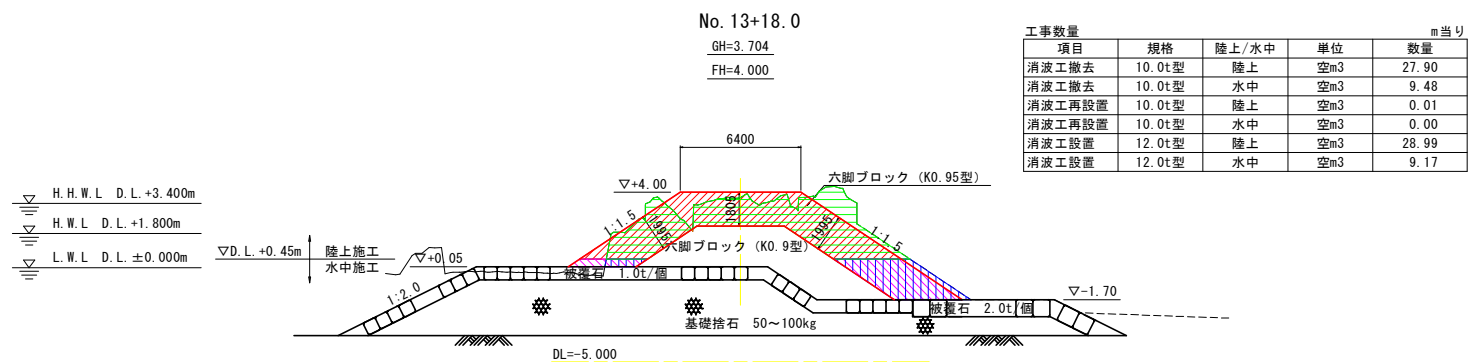
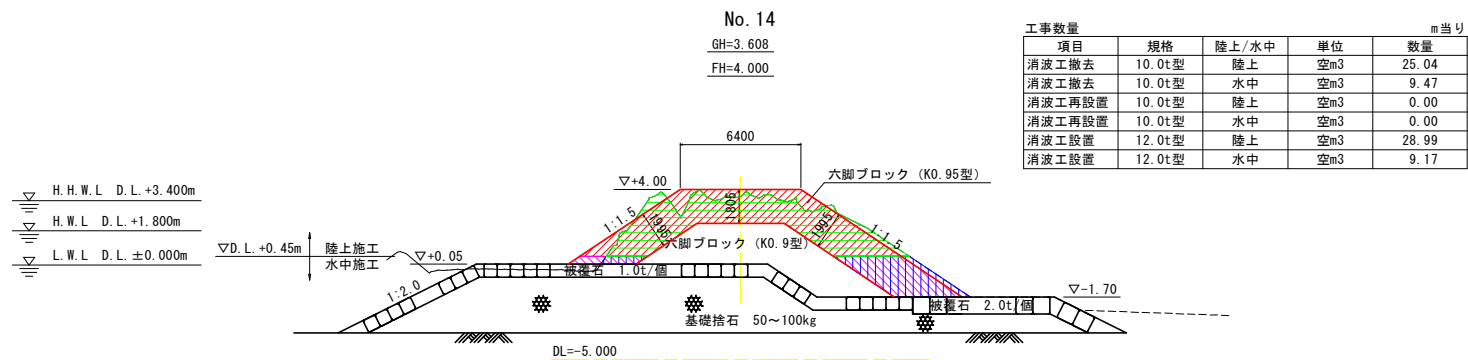
長原地区 B-11-4			
工 事 名	R7徳土 今切港海岸(長原地区) 松・長原 消波ブロック製作据付工事(2)		
路線名等	今切港海岸(長原地区)		
工事箇所	板野郡松茂町長原(第2分割)		
図 面 名	横断図(22)		
縮 尺	1:200	図面番号	25 / 41
会 社 名			
事業者名	徳島県東部県土整備局(徳島庁舎)		

横断図(23) S=1:200
長原地区 B-11-4



長原地区 B-11-4			
工 事 名	R7徳土 今切港海岸(長原地区) 松・長原 消波ブロック製作据付工事 (2)		
路線名等	今切港海岸(長原地区)		
工事箇所	板野郡松茂町長原 (第2分割)		
図 面 名	横断面 (23)		
縮 尺	1:200	図面番号	26 / 41
会 社 名			
事業者名	徳島県東部県土整備局 (徳島庁舎)		

横断図(24) s=1:200
長原地区 B-11-4



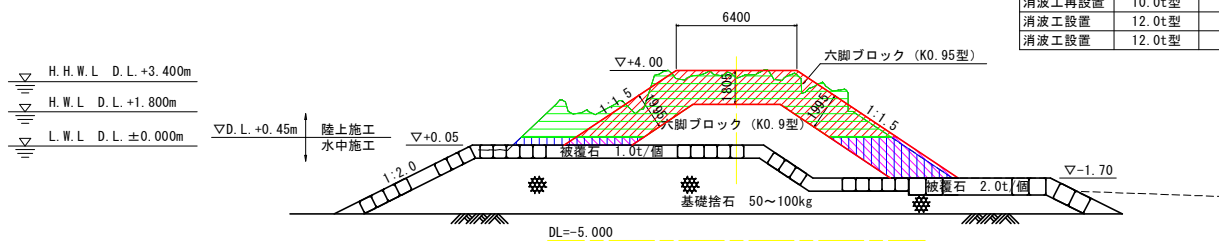
長原地区 B-11-4			
工 事 名	R7徳土 今切港海岸(長原地区) 松・長原 消波ブロック製作据付工事(2)		
路線名等	今切港海岸(長原地区)		
工事箇所	板野郡松茂町長原(第2分割)		
図 面 名	横断面(24)		
縮 尺	1:200	図面番号	27 / 41
会 社 名			
事業者名	徳島県東部県土整備局(徳島庁舎)		

横断図(25) S=1:200
長原地区 B-11-4

No. 14+12.0

GH=3.564
FH=4.000

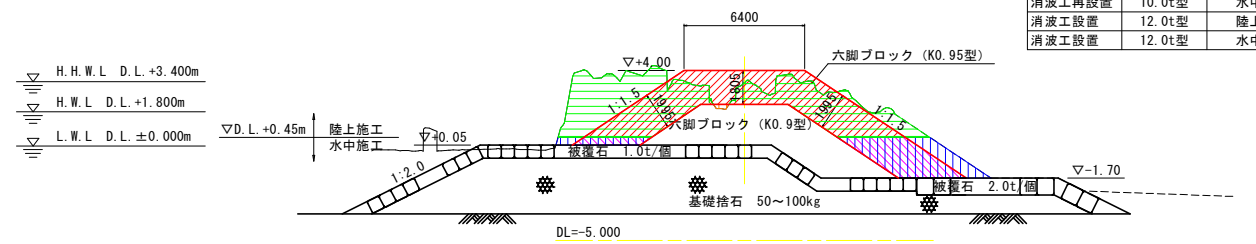
工事数量					m当り
項目	規格	陸上/水中	単位	数量	
消波工撤去	10.0t型	陸上	空m3	31.31	
消波工撤去	10.0t型	水中	空m3	9.62	
消波工再設置	10.0t型	陸上	空m3	0.00	
消波工再設置	10.0t型	水中	空m3	0.00	
消波工設置	12.0t型	陸上	空m3	28.99	
消波工設置	12.0t型	水中	空m3	9.17	



No. 14+18.0

GH=3.330
FH=4.000

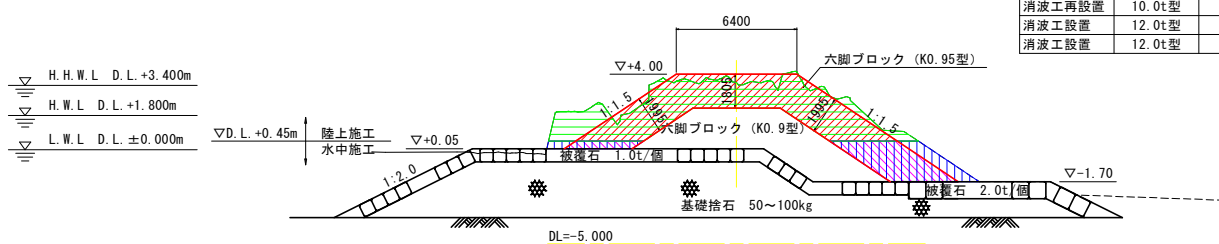
工事数量					m当り
項目	規格	陸上/水中	単位	数量	
消波工撤去	10.0t型	陸上	空m3	35.74	
消波工撤去	10.0t型	水中	空m3	12.41	
消波工再設置	10.0t型	陸上	空m3	0.16	
消波工再設置	10.0t型	水中	空m3	0.00	
消波工設置	12.0t型	陸上	空m3	28.99	
消波工設置	12.0t型	水中	空m3	9.17	



No. 14+10.0

GH=3.558
FH=4.000

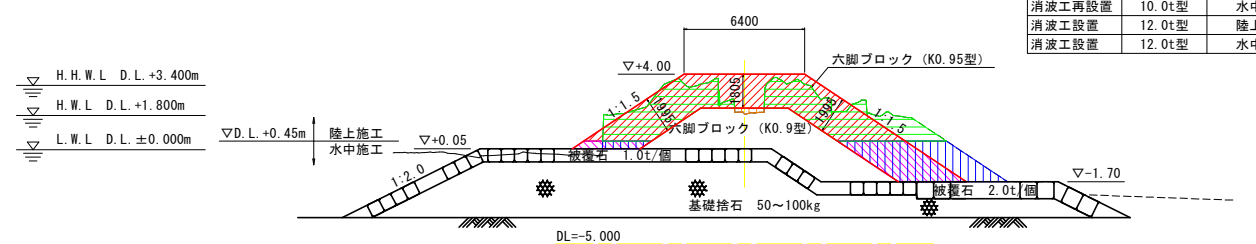
工事数量					m当り
項目	規格	陸上/水中	単位	数量	
消波工撤去	10.0t型	陸上	空m3	31.49	
消波工撤去	10.0t型	水中	空m3	12.03	
消波工再設置	10.0t型	陸上	空m3	0.00	
消波工再設置	10.0t型	水中	空m3	0.00	
消波工設置	12.0t型	陸上	空m3	28.99	
消波工設置	12.0t型	水中	空m3	9.17	



No. 14+16.0

GH=1.851
FH=4.000

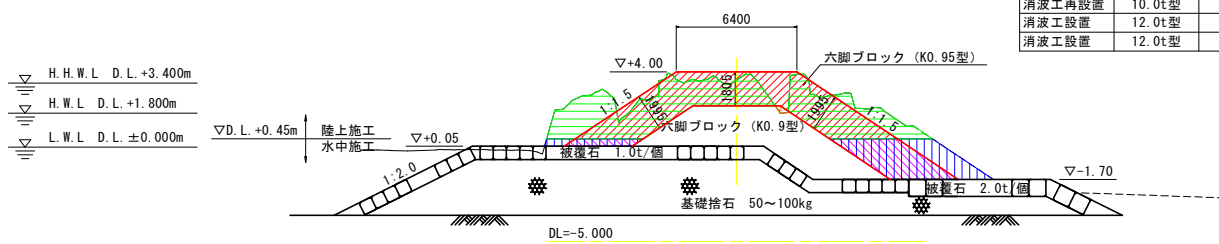
工事数量					m当り
項目	規格	陸上/水中	単位	数量	
消波工撤去	10.0t型	陸上	空m3	24.72	
消波工撤去	10.0t型	水中	空m3	13.35	
消波工再設置	10.0t型	陸上	空m3	0.37	
消波工再設置	10.0t型	水中	空m3	0.00	
消波工設置	12.0t型	陸上	空m3	28.99	
消波工設置	12.0t型	水中	空m3	9.17	



No. 14+8.0

GH=3.558
FH=4.000

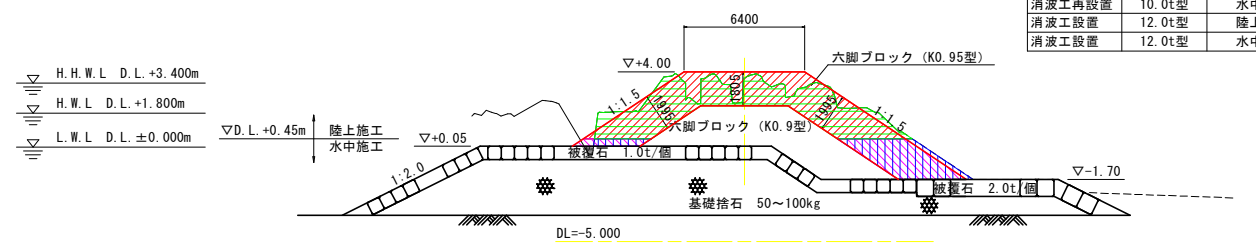
工事数量					m当り
項目	規格	陸上/水中	単位	数量	
消波工撤去	10.0t型	陸上	空m3	31.91	
消波工撤去	10.0t型	水中	空m3	13.67	
消波工再設置	10.0t型	陸上	空m3	0.15	
消波工再設置	10.0t型	水中	空m3	0.00	
消波工設置	12.0t型	陸上	空m3	28.99	
消波工設置	12.0t型	水中	空m3	9.17	



No. 14+14.0

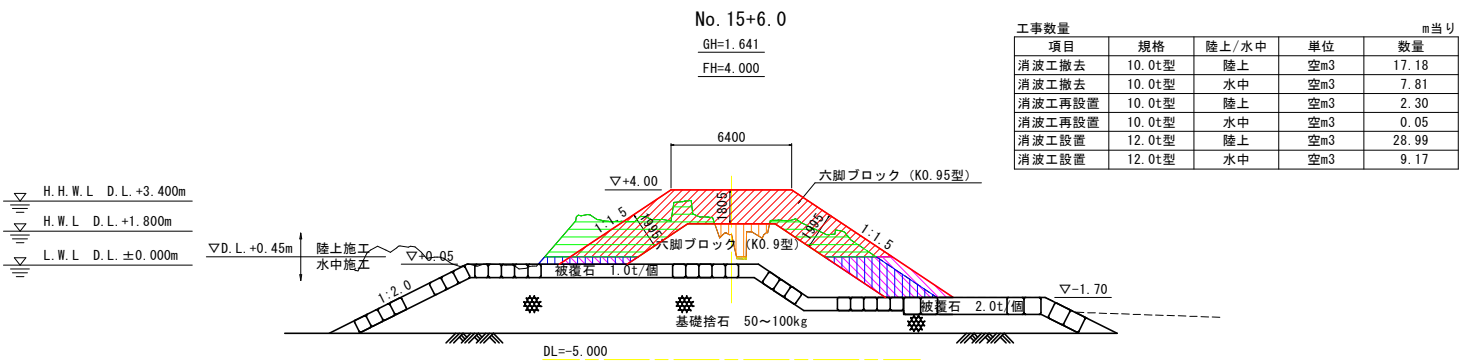
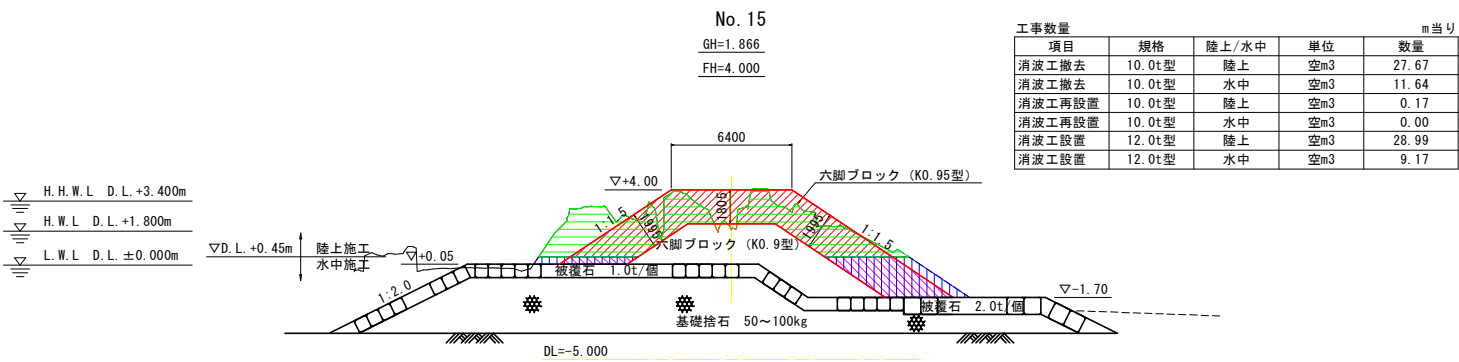
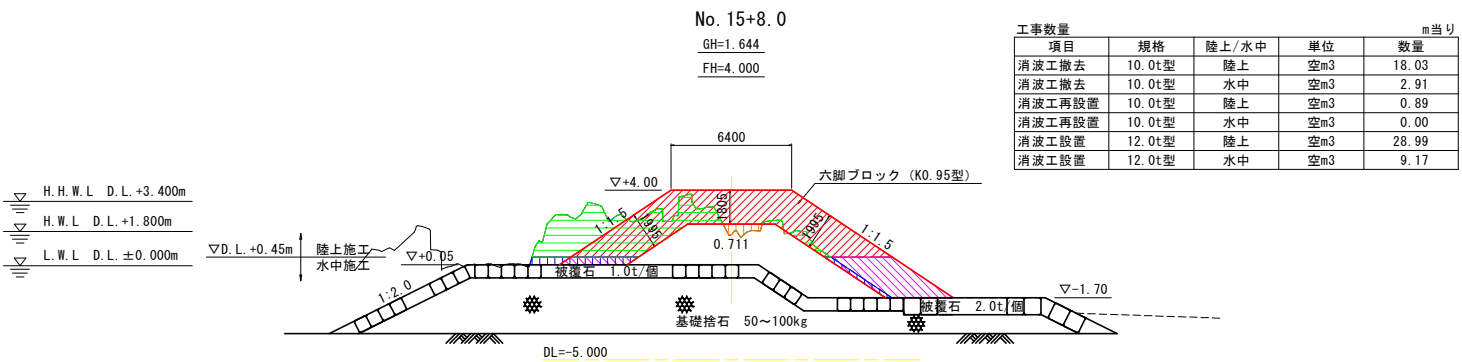
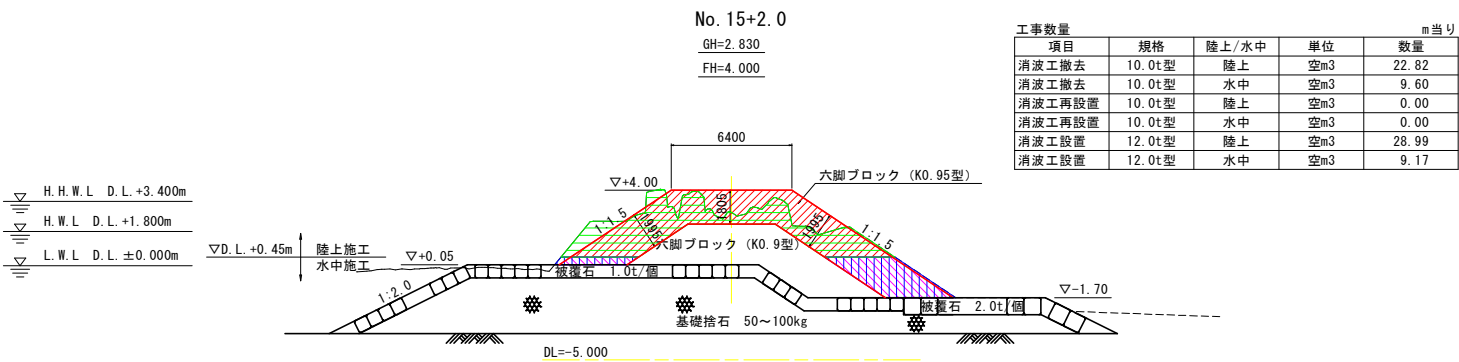
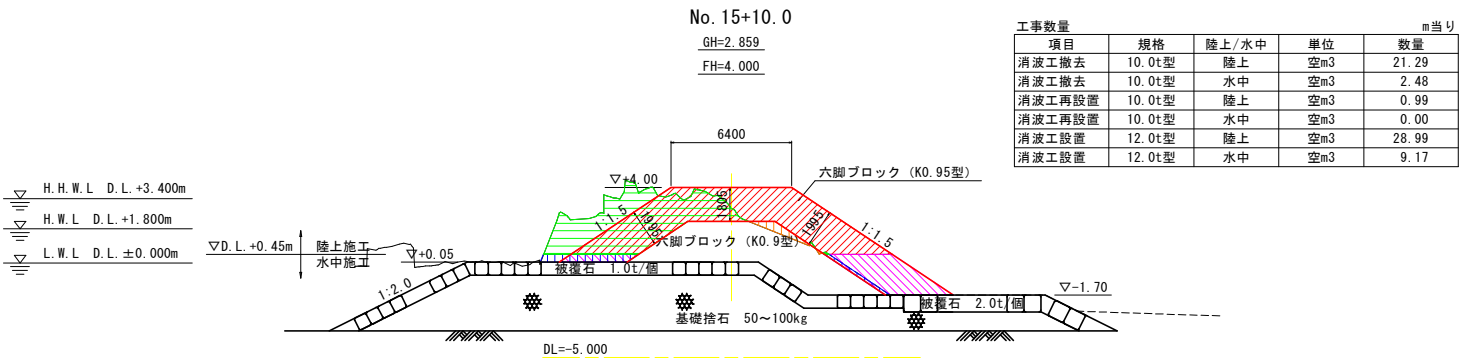
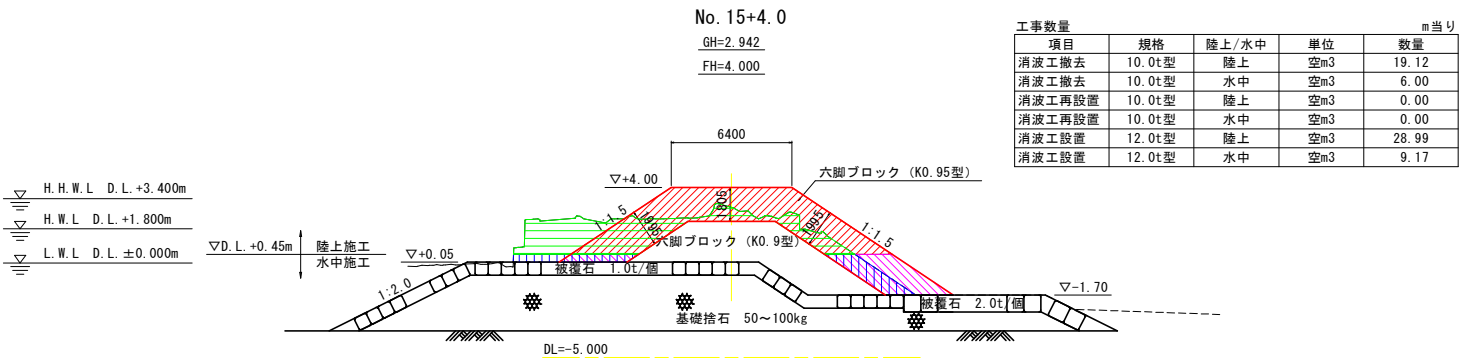
GH=3.669
FH=4.000

工事数量					m当り
項目	規格	陸上/水中	単位	数量	
消波工撤去	10.0t型	陸上	空m3	24.11	
消波工撤去	10.0t型	水中	空m3	9.62	
消波工再設置	10.0t型	陸上	空m3	0.00	
消波工再設置	10.0t型	水中	空m3	0.00	
消波工設置	12.0t型	陸上	空m3	28.99	
消波工設置	12.0t型	水中	空m3	9.17	



長原地区 B-11-4			
工 事 名	R7徳土 今切港海岸(長原地区) 松・長原 消波ブロック製作据付工事 (2)		
路線名等	今切港海岸(長原地区)		
工事箇所	板野郡松茂町長原 (第2分割)		
図 面 名	横断面 (25)		
縮 尺	1:200	図面番号	28 / 41
会 社 名			
事業者名	徳島県東部県土整備局(徳島庁舎)		

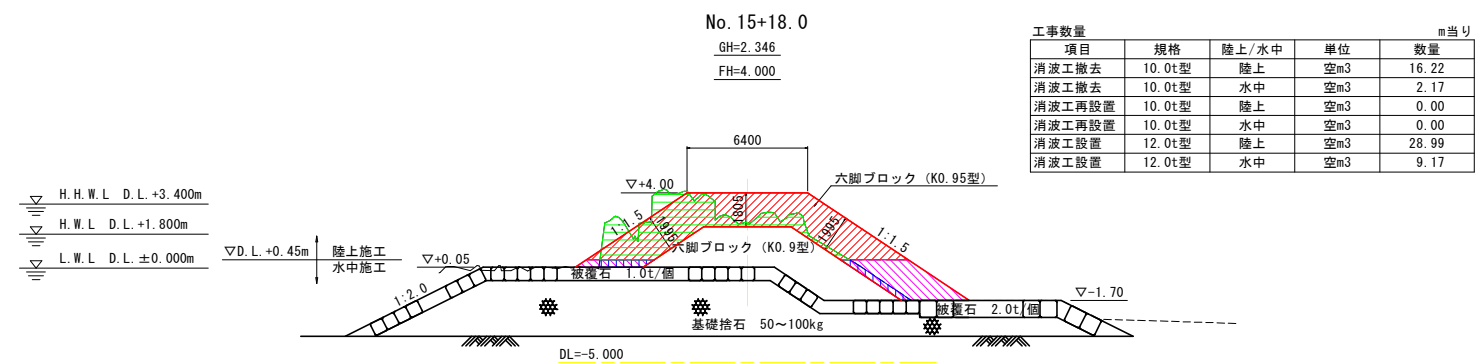
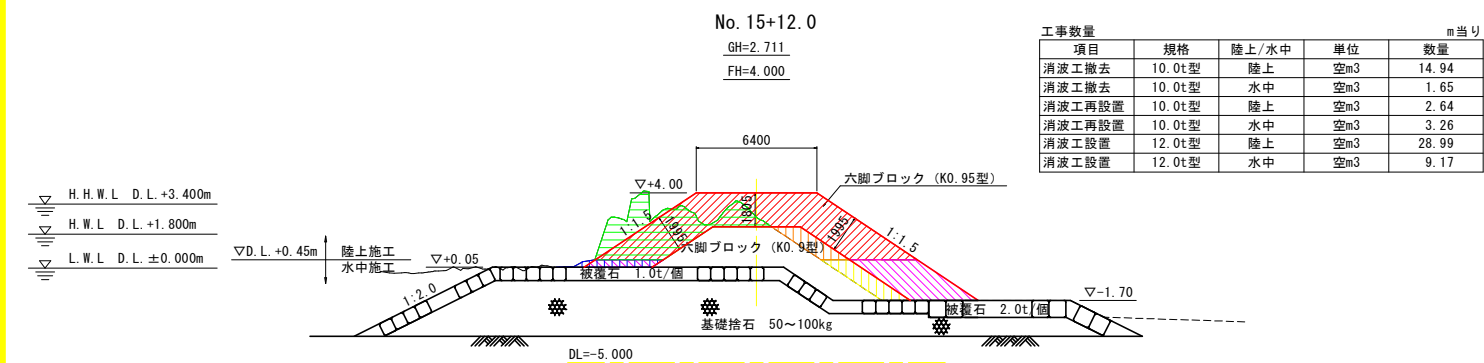
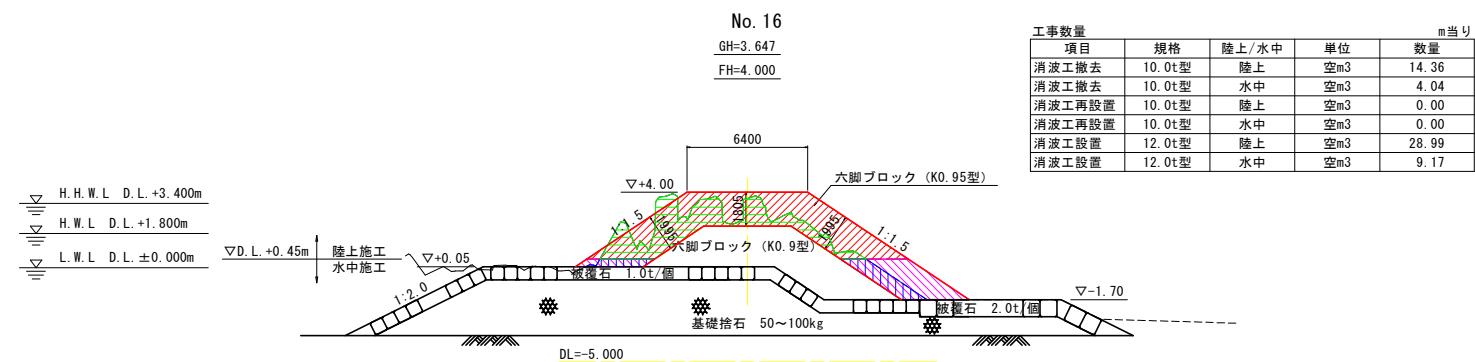
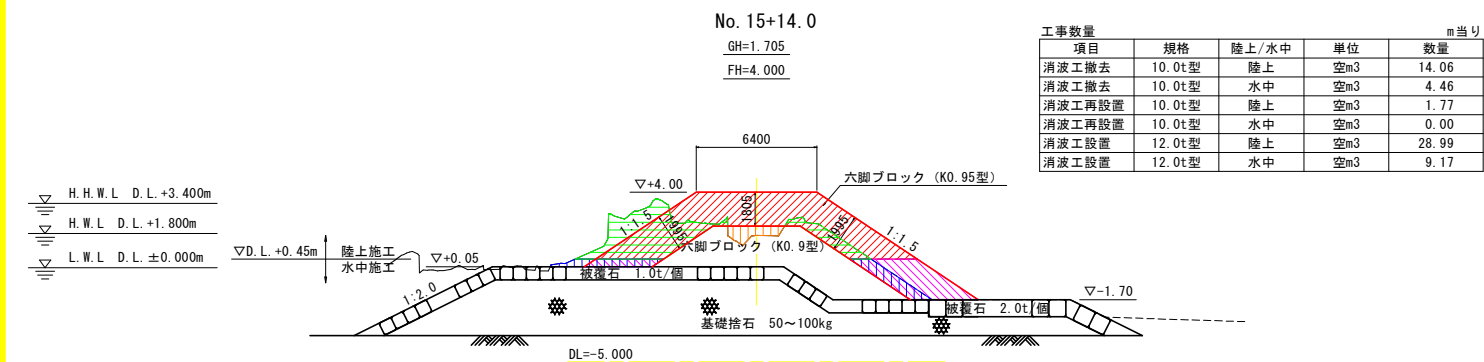
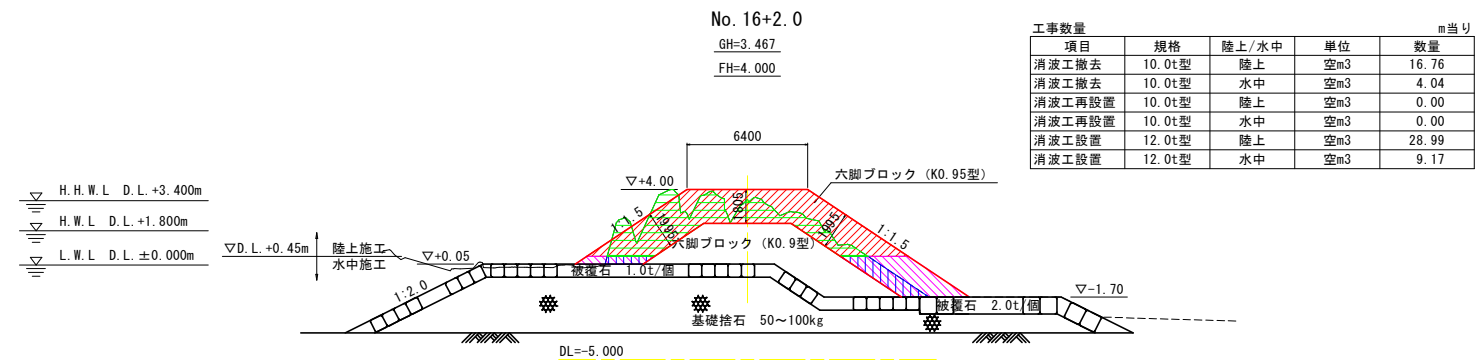
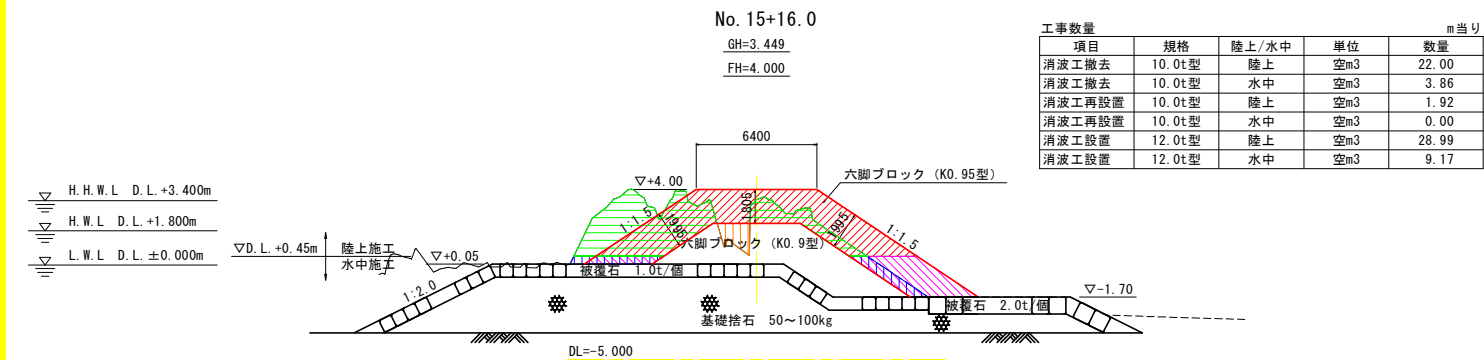
横断図(26) S=1:200
長原地区 B-11-4



長原地区 B-11-4

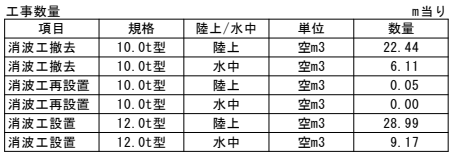
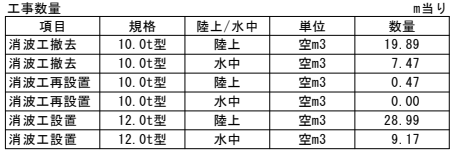
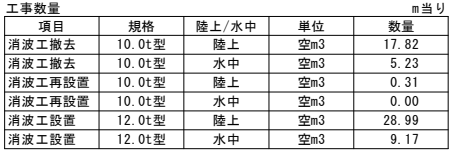
工事名	R7徳土 今切港海岸(長原地区) 松・長原 消波ブロック製作据付工事(2)		
路線名等	今切港海岸(長原地区)		
工事箇所	板野郡松茂町長原(第2分割)		
図面名	横断図(26)		
縮尺	1:200	図面番号	29 / 41
会社名			
事業者名	徳島県東部県土整備局(徳島庁舎)		

横断図(27) s=1:200
長原地区 B-11-4



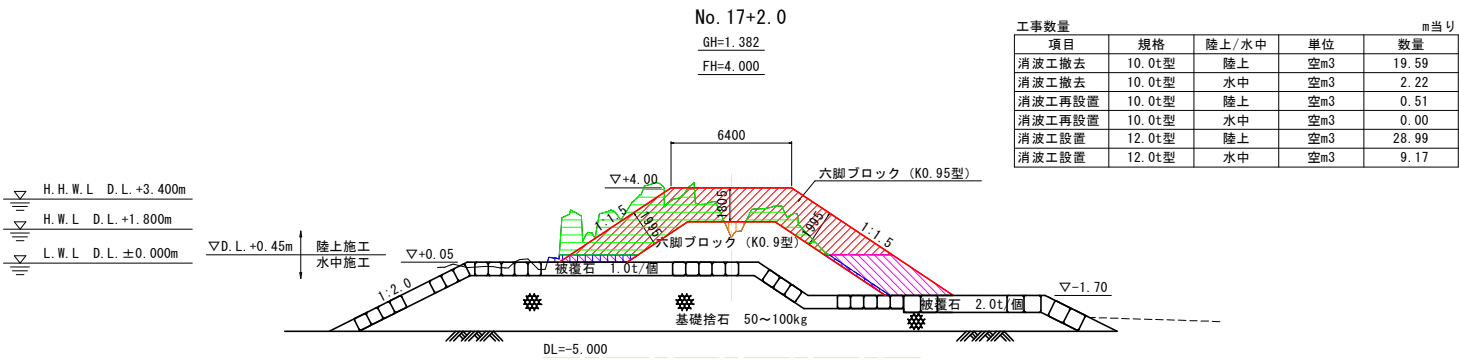
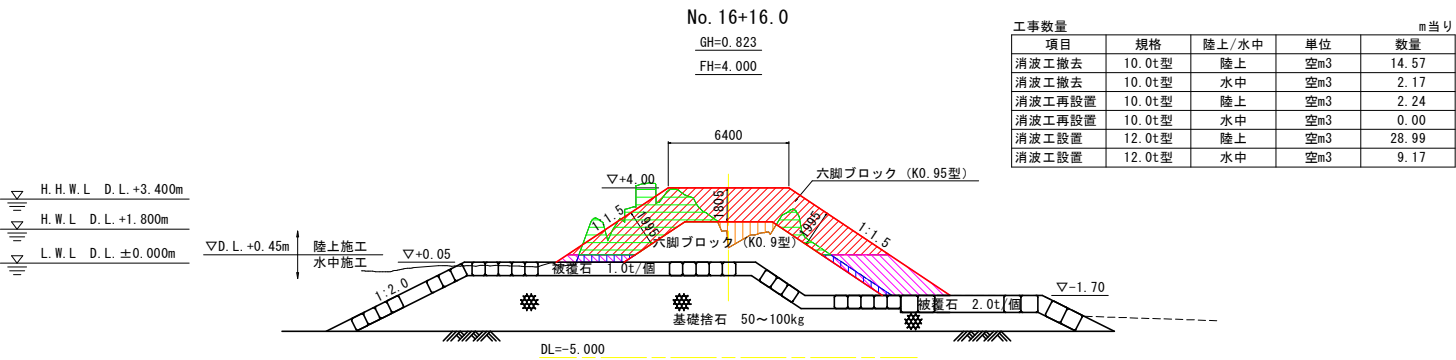
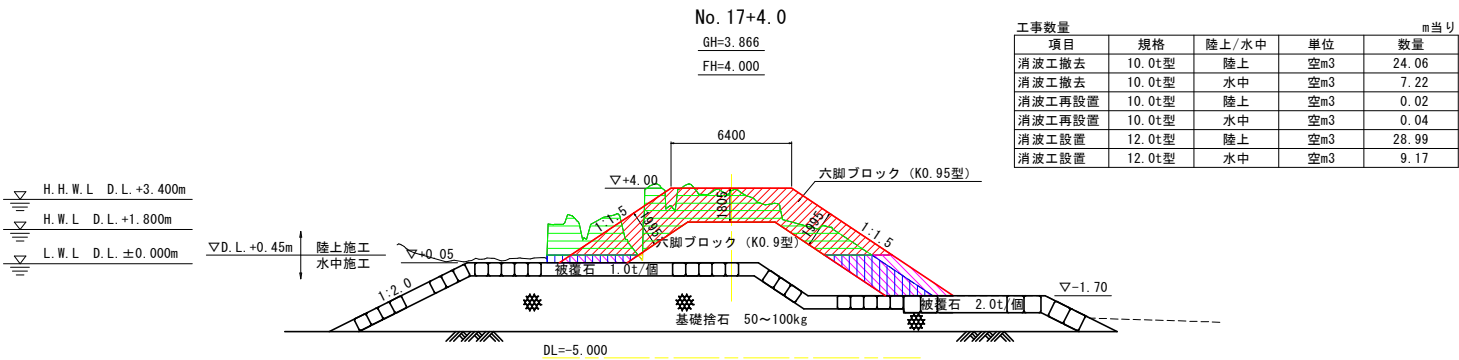
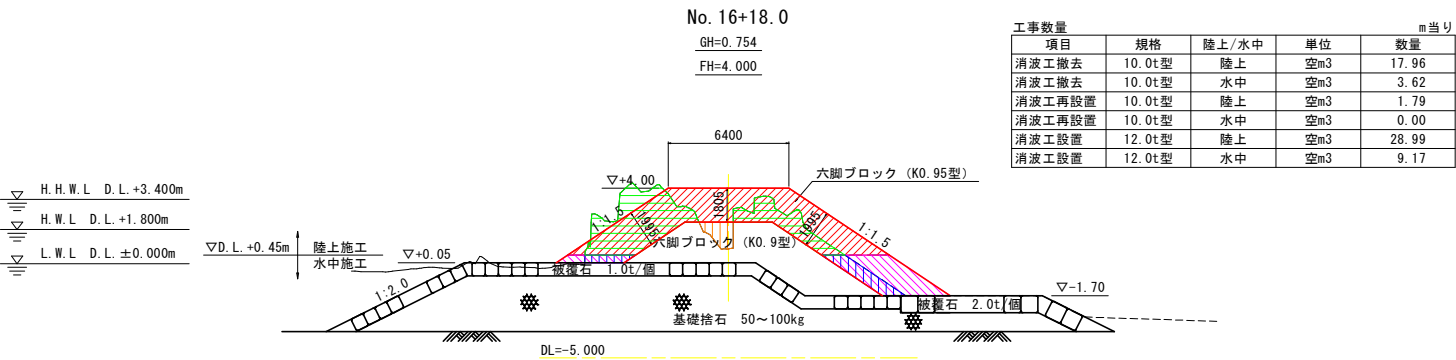
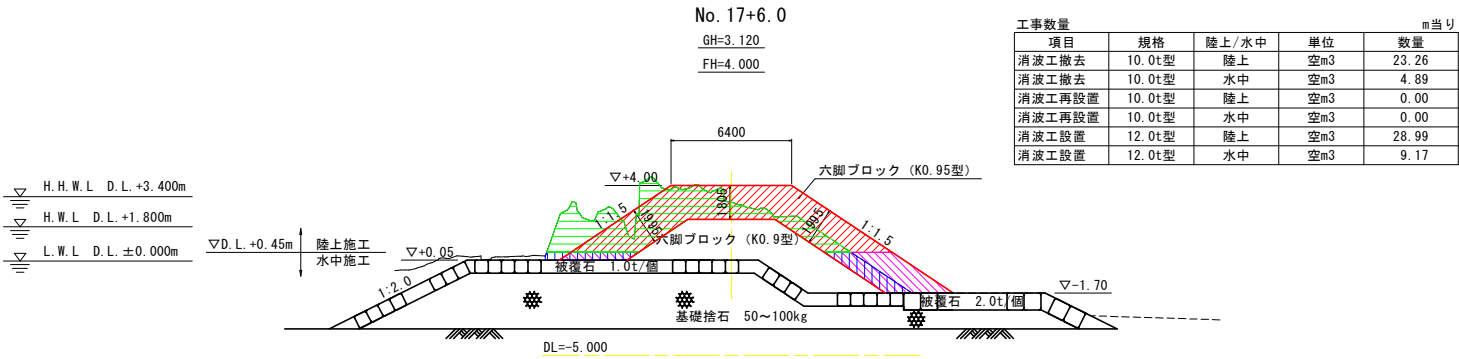
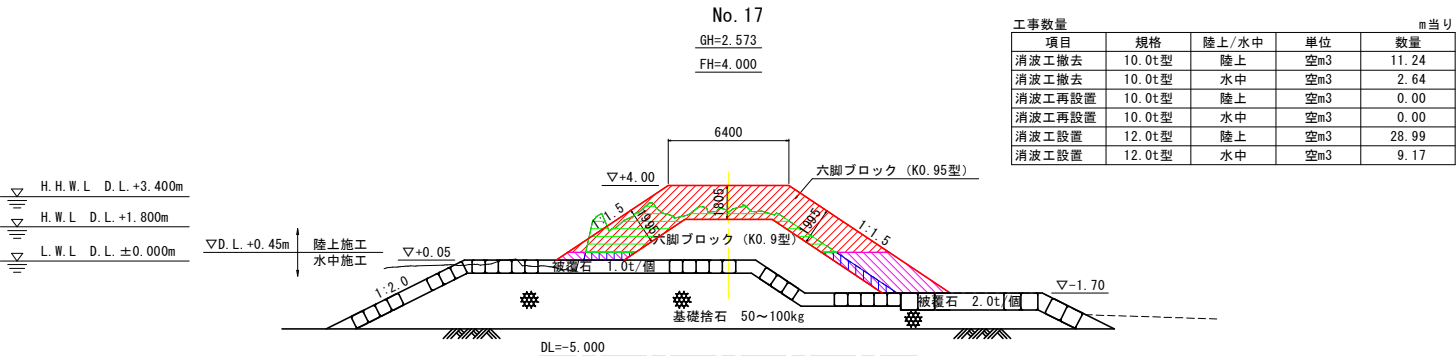
長原地区 B-11-4			
工 事 名	R7徳土 今切港海岸(長原地区) 松・長原 消波ブロック製作据付工事(2)		
路線名等	今切港海岸(長原地区)		
工事箇所	板野郡松茂町長原(第2分割)		
図 面 名	横断面(27)		
縮 尺	1:200	図面番号	30 / 41
会 社 名			
事業者名	徳島県東部県土整備局(徳島庁舎)		

長原地区 B-11-4



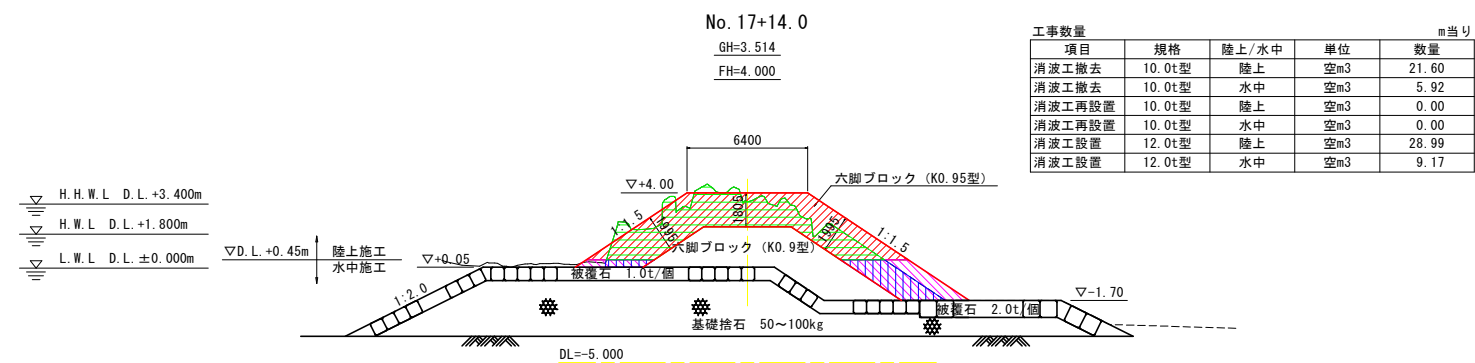
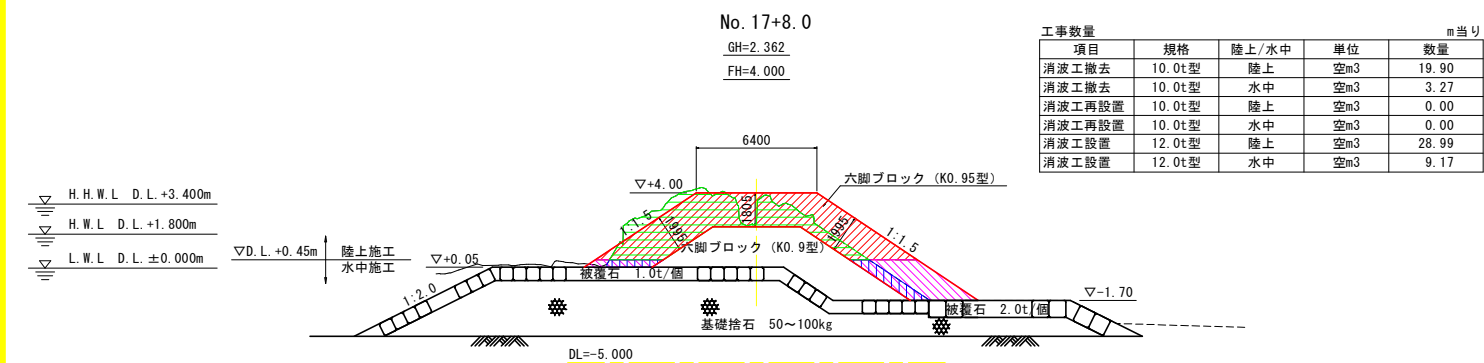
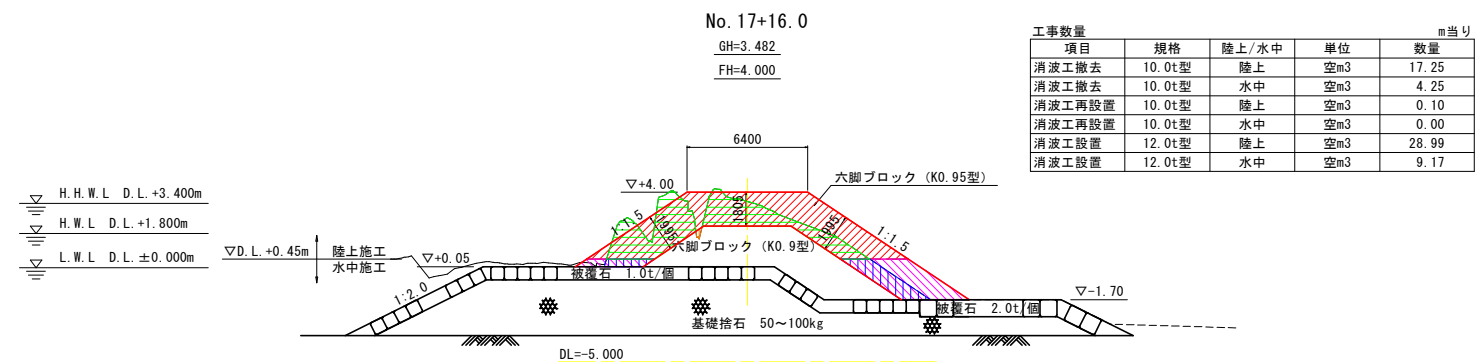
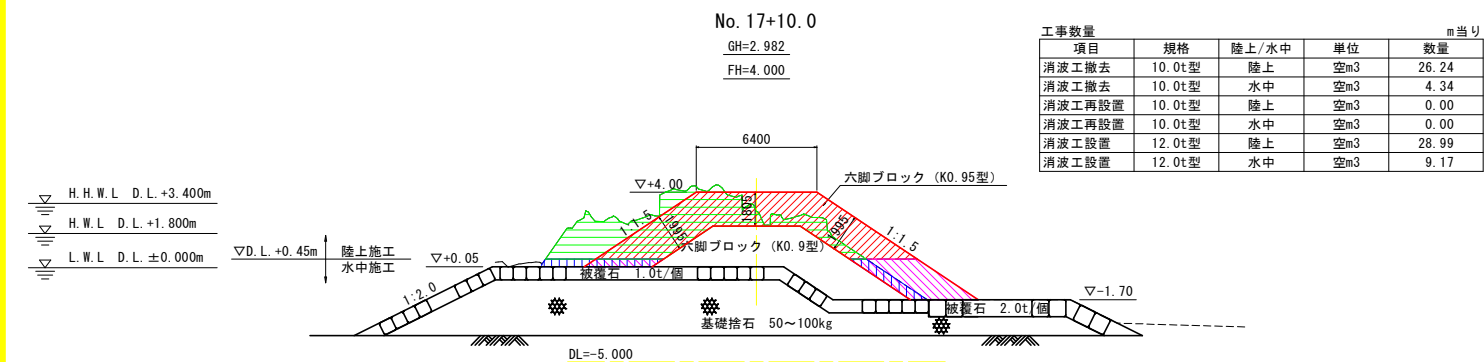
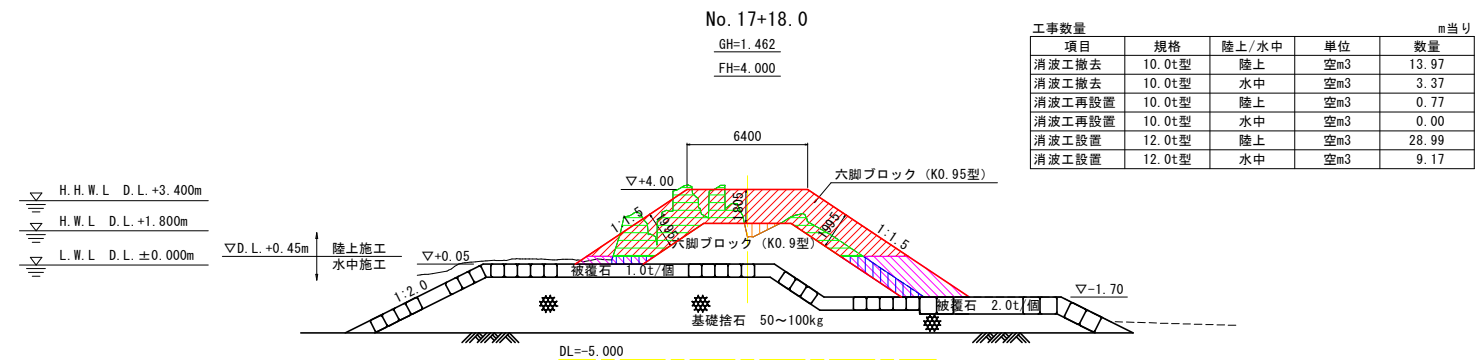
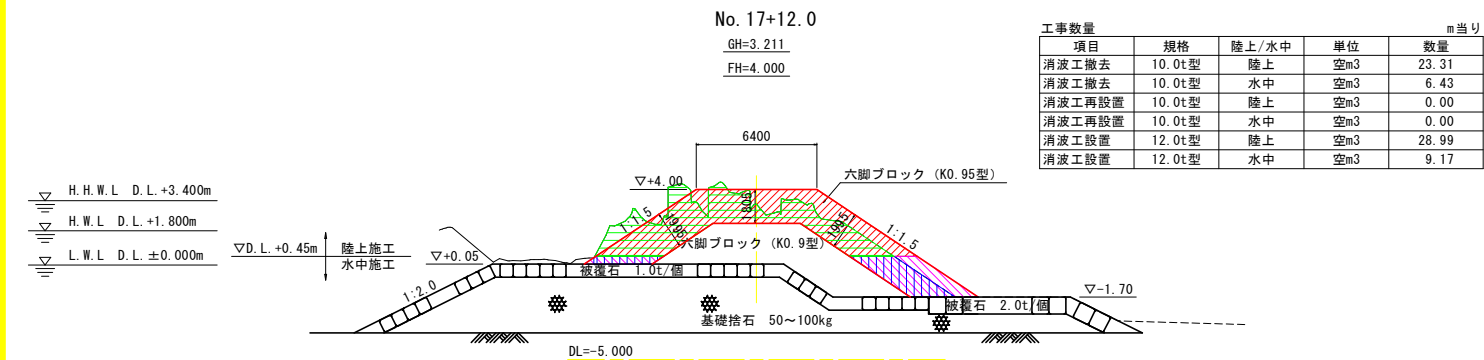
長原地区 B-11-4			
工 事 名	R7徳土 今切港海岸(長原地区) 松・長原 消波ブロック製作据付工事(2)		
路線名等	今切港海岸(長原地区)		
工事箇所	板野郡松茂町長原(第2分割)		
図 面 名	横断面(28)		
縮 尺	1:200	図面番号	31 / 41
会 社 名			
事業者名	徳島県東部県土整備局(徳島庁舎)		

横断図(29) s=1:200
長原地区 B-11-4



長原地区 B-11-4			
工事名	R7徳土 今切港海岸(長原地区) 松・長原 消波ブロック製作据付工事(2)		
路線名等	今切港海岸(長原地区)		
工事箇所	板野郡松茂町長原(第2分割)		
図面名	横断図(29)		
縮尺	1:200	図面番号	32 / 41
会社名			
事業者名	徳島県東部県土整備局(徳島庁舎)		

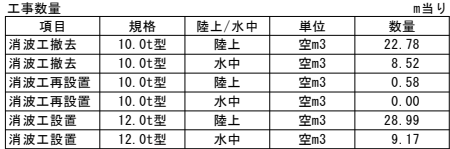
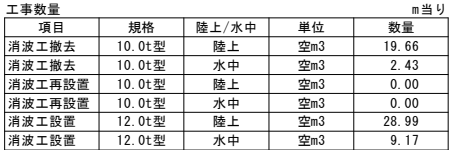
横断図(30) S=1:200
長原地区 B-11-4



長原地区 B-11-4

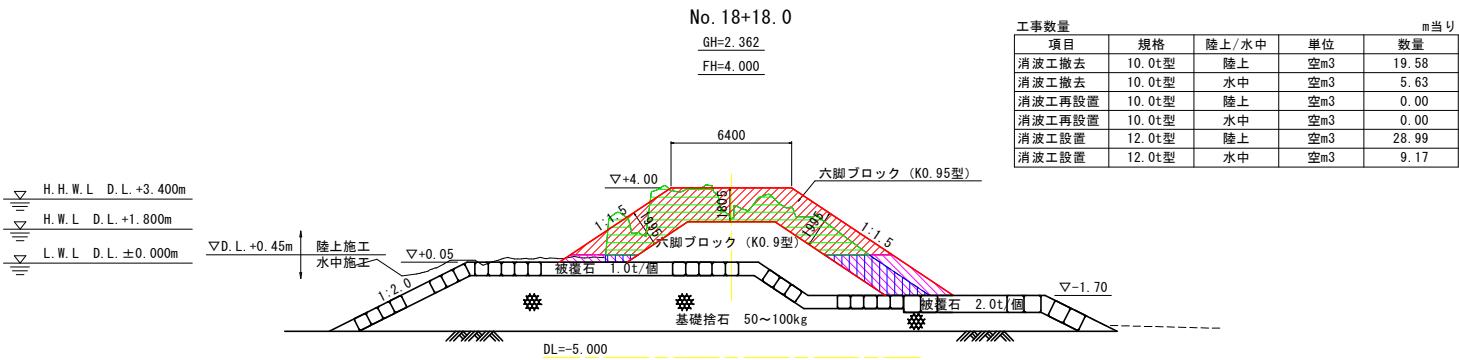
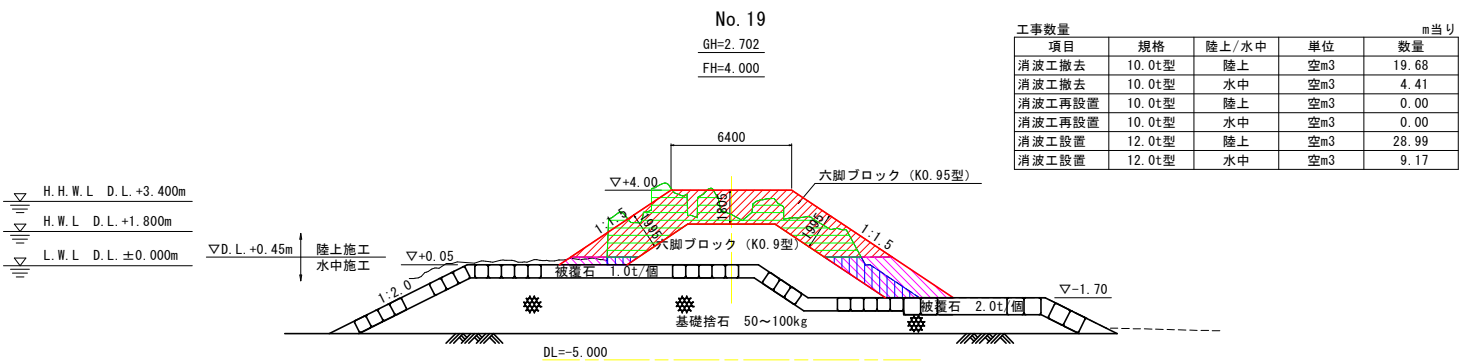
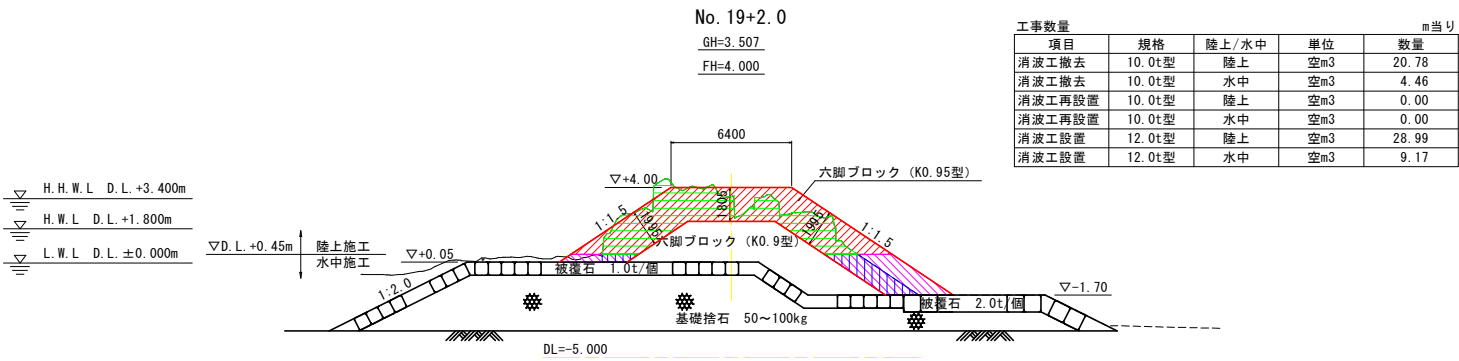
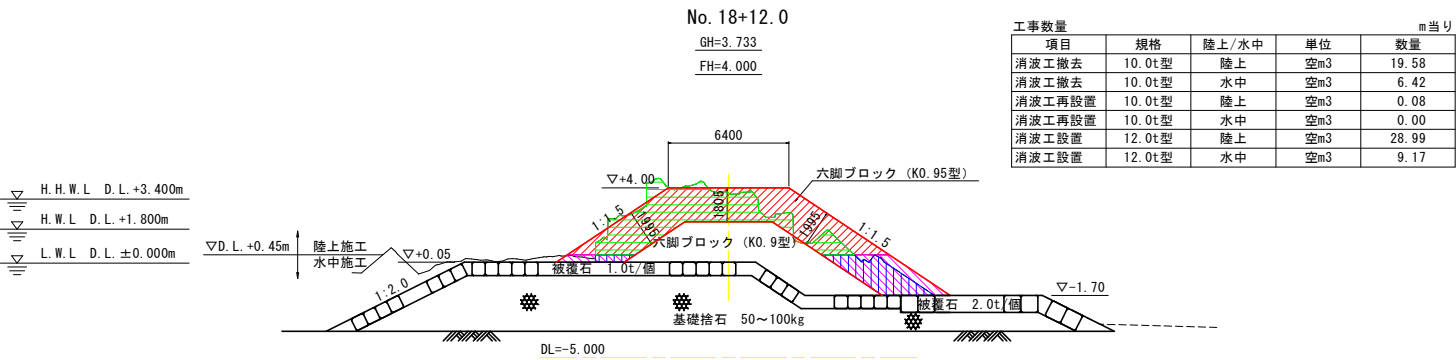
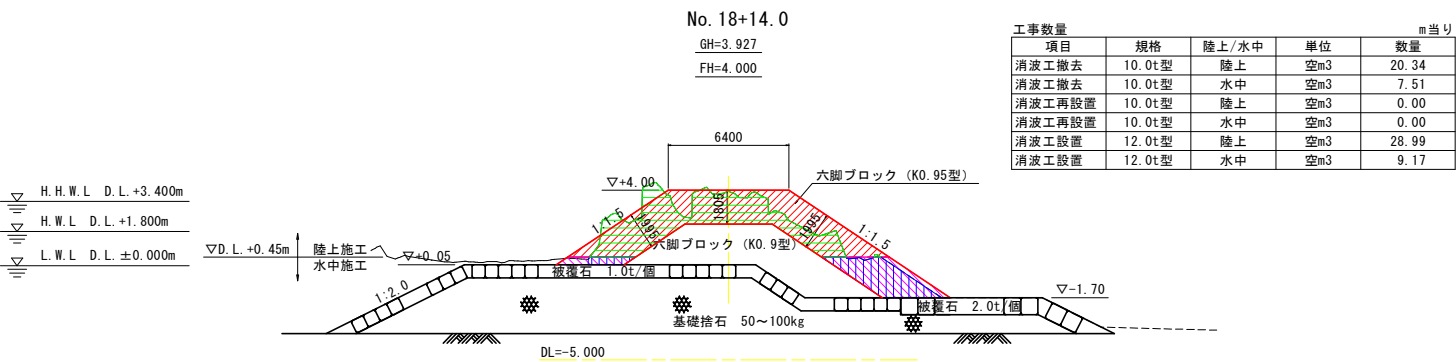
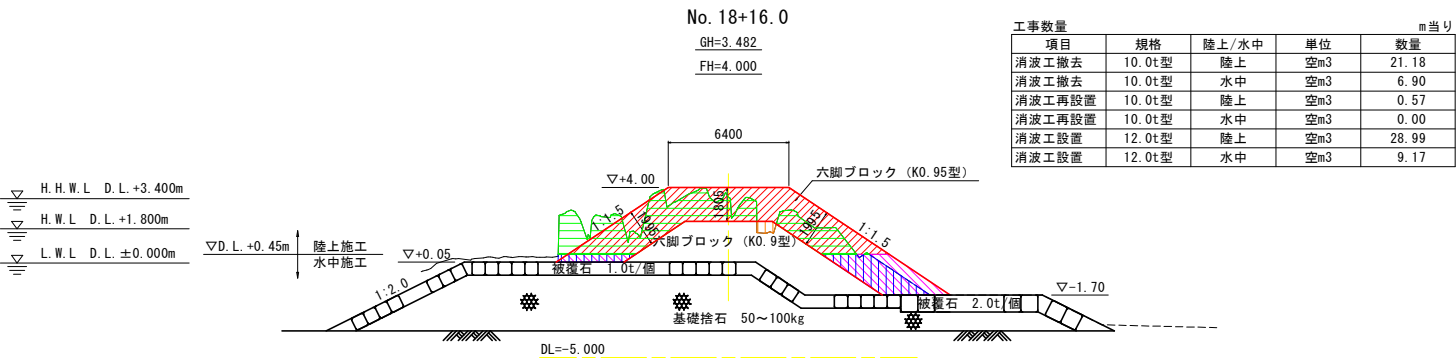
工事名	R7徳土 今切港海岸(長原地区) 松・長原 消波ブロック製作据付工事(2)		
路線名等	今切港海岸(長原地区)		
工事箇所	板野郡松茂町長原(第2分割)		
図面名	横断図(30)		
縮尺	1:200	図面番号	33 / 41
会社名			
事業者名	徳島県東部県土整備局(徳島庁舎)		

長原地区 B-11-4



長原地区 B-11-4			
工事名	R7徳土 今切港海岸(長原地区) 松・長原 消波ブロック製作据付工事(2)		
路線名等	今切港海岸(長原地区)		
工事箇所	板野郡松茂町長原(第2分割)		
図面名	横断図(31)		
縮尺	1:200	図面番号	34 / 41
会社名			
事業者名	徳島県東部果土整備局(徳島庁舎)		

横断図(32) S=1:200
長原地区 B-11-4



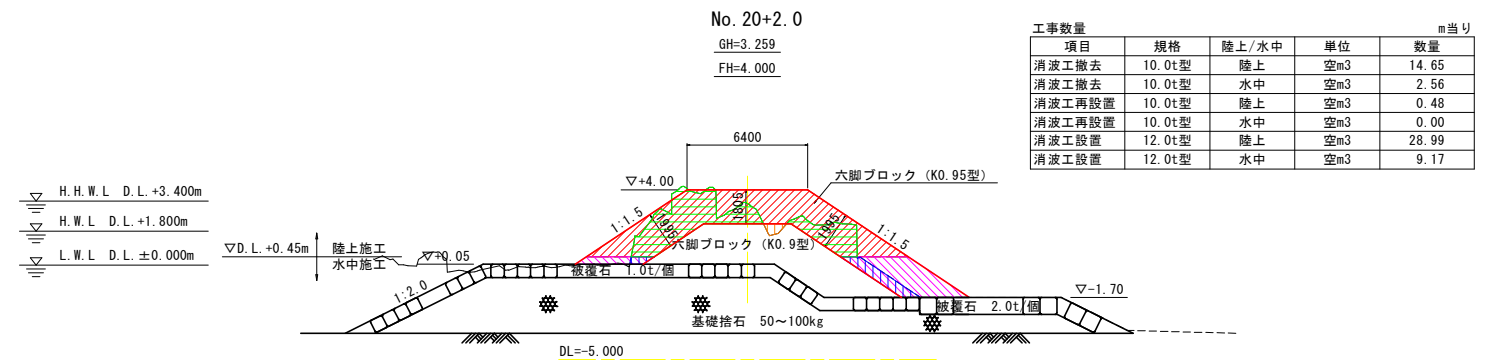
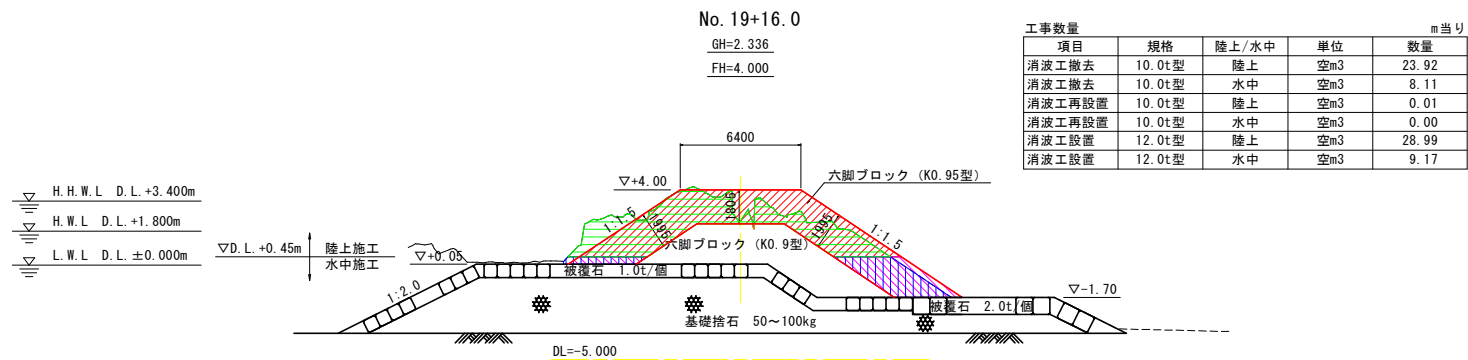
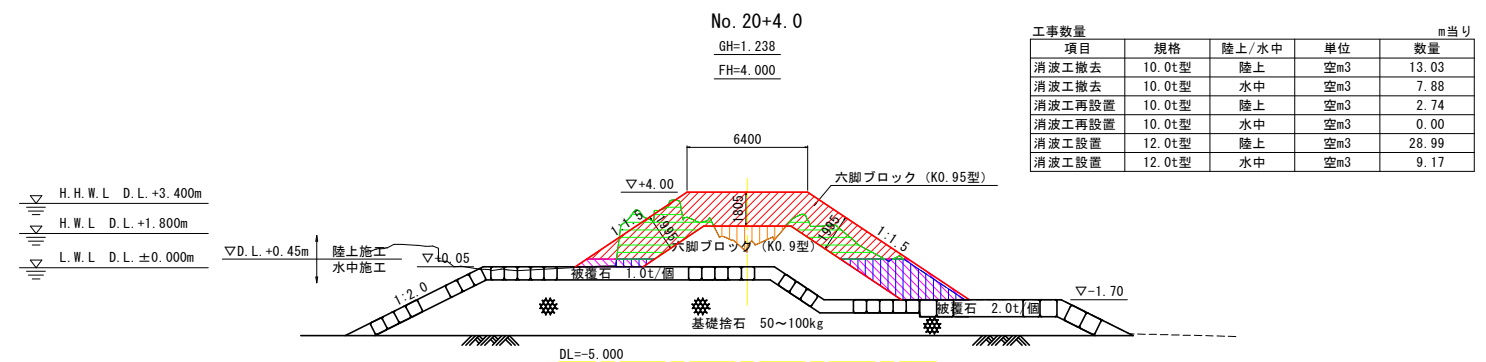
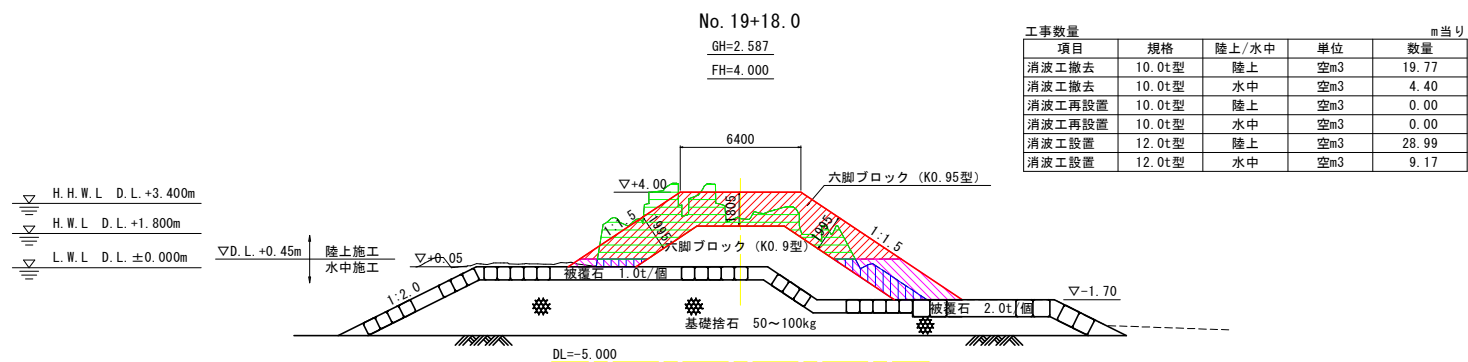
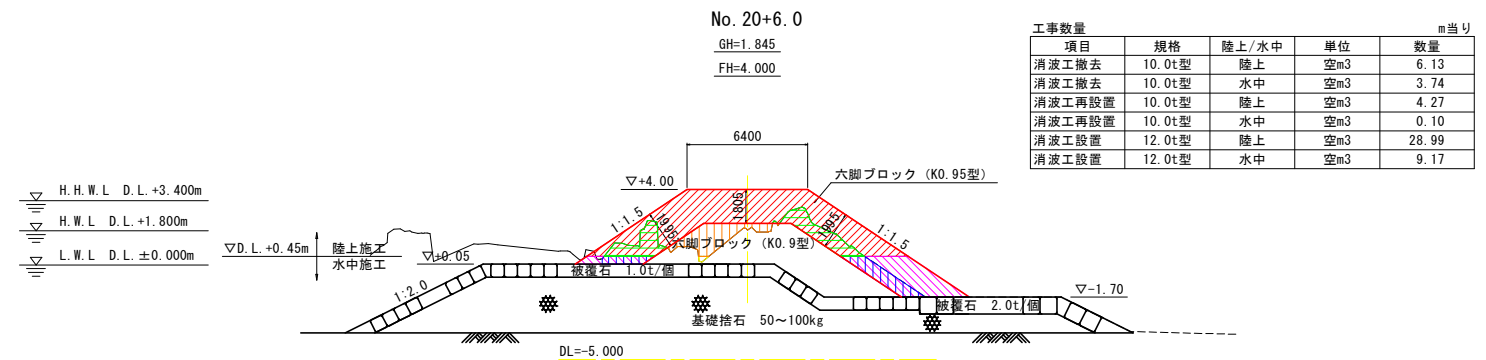
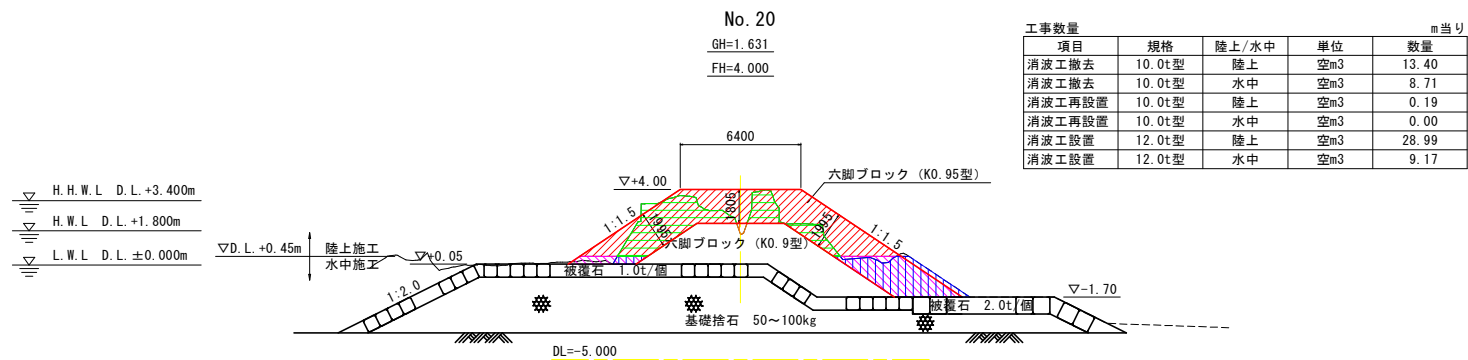
長原地区 B-11-4			
工事名	R7徳土 今切港海岸(長原地区) 松・長原 消波ブロック製作据付工事(2)		
路線名等	今切港海岸(長原地区)		
工事箇所	板野郡松茂町長原(第2分割)		
図面名	横断図(32)		
縮尺	1:200	図面番号	35 / 41
会社名			
事業者名	徳島県東部県土整備局(徳島庁舎)		

長原地区 B-11-4



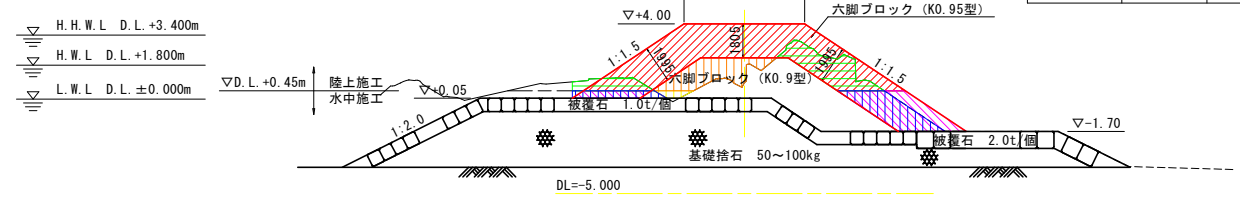
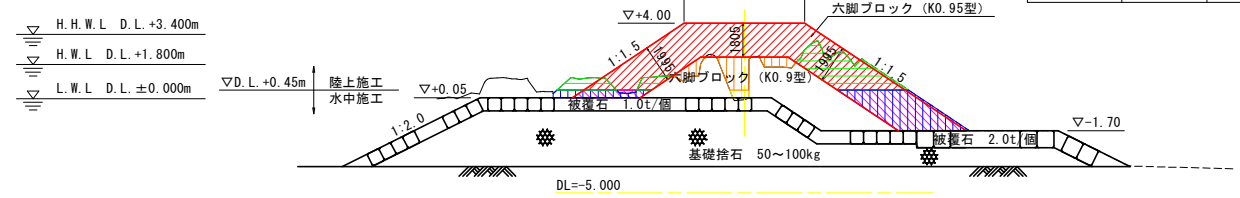
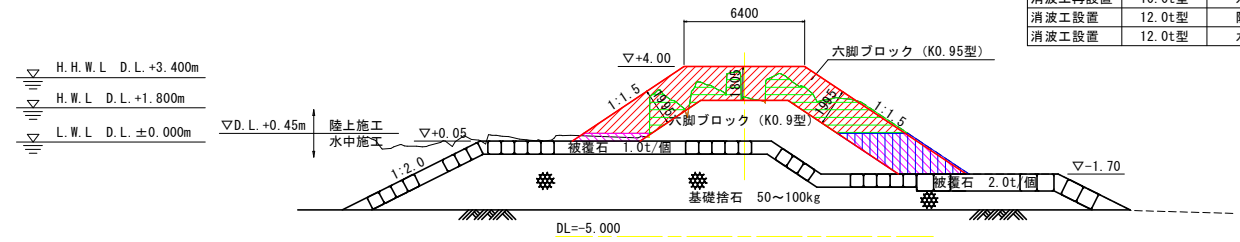
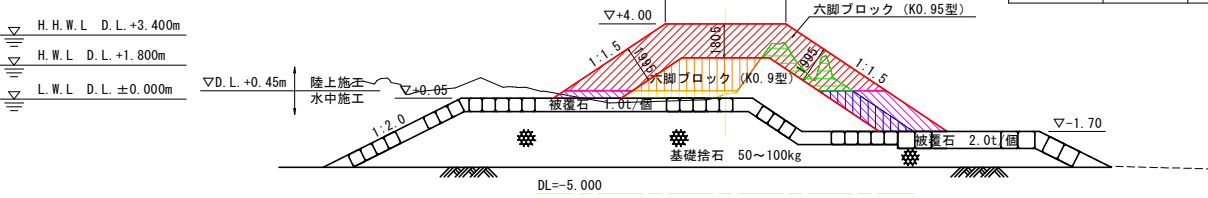
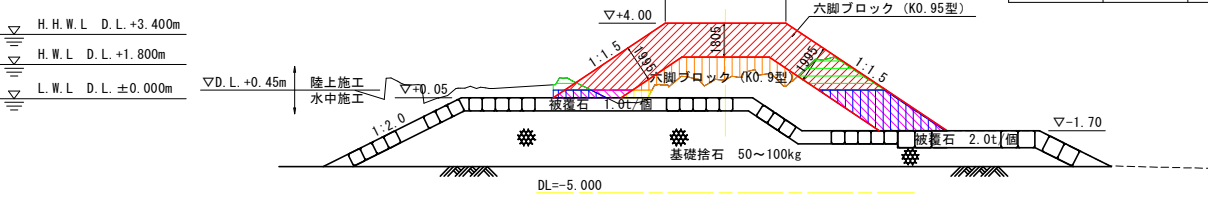
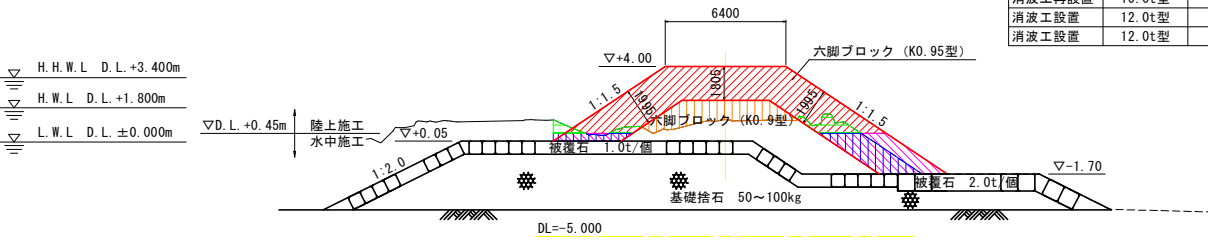
長原地区 B-11-4			
工 事 名	R7徳土 今切港海岸(長原地区) 松、長原 消波ブロック製作据付工事(2)		
路線名等	今切港海岸(長原地区)		
工事箇所	板野郡松茂町長原(第2分割)		
図 面 名	横断図(33)		
縮 尺	1:200	図面番号	36 / 41
会 社 名			
事業者名	徳島県東部県土整備局(徳島庁舎)		

横断図(34) S=1:200
長原地区 B-11-4

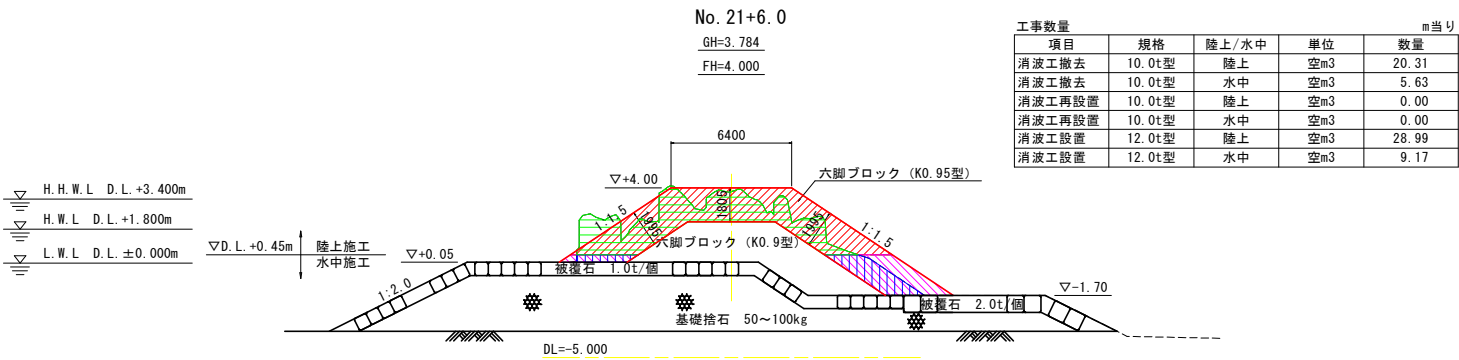
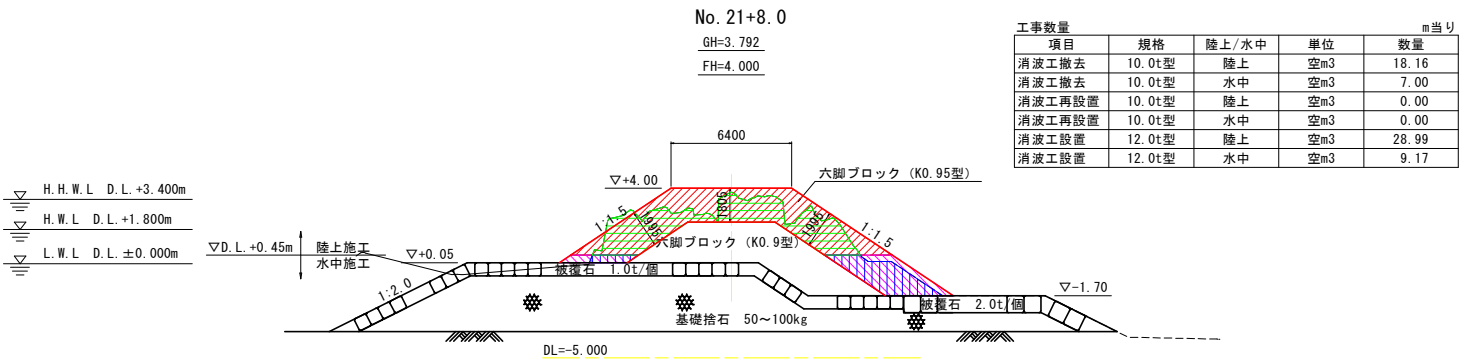
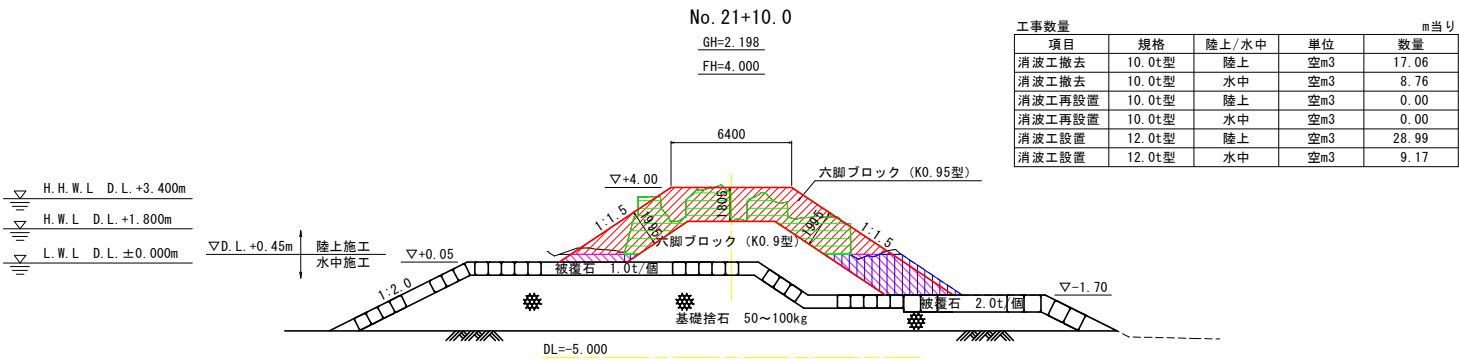
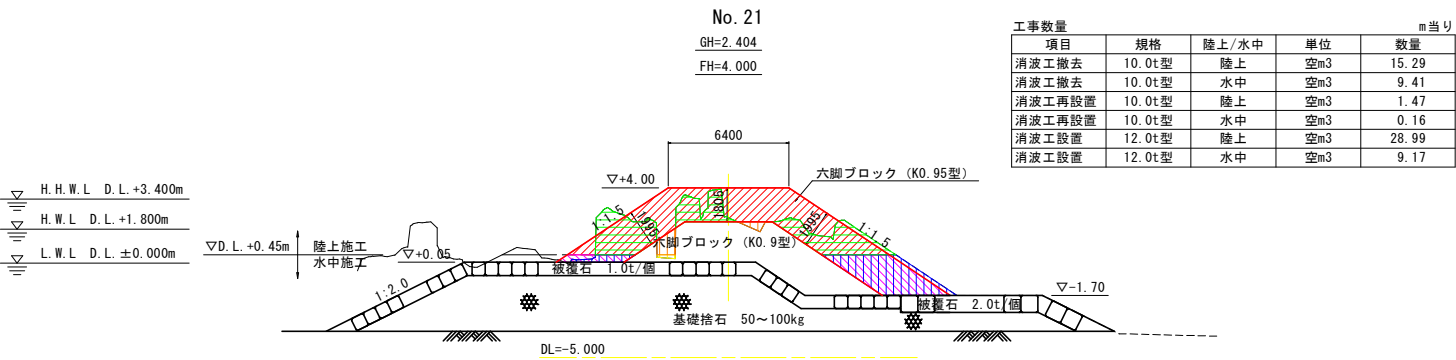
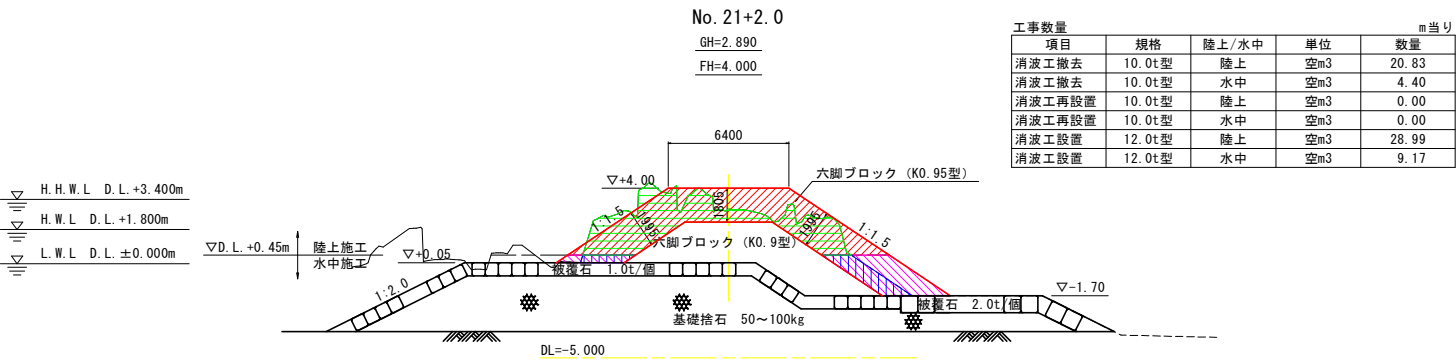
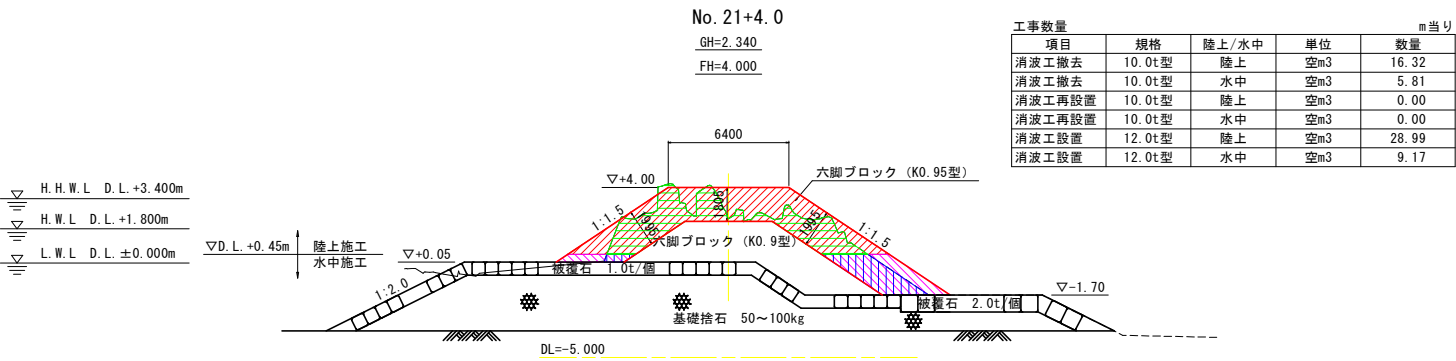


長原地区 B-11-4			
工事名	R7徳土 今切港海岸(長原地区) 松・長原 消波ブロック製作据付工事(2)		
路線名等	今切港海岸(長原地区)		
工事箇所	板野郡松茂町長原(第2分割)		
図面名	横断図(34)		
縮尺	1:200	図面番号	37 / 41
会社名			
事業者名	徳島県東部県土整備局(徳島庁舎)		

長原地区 B-11-4

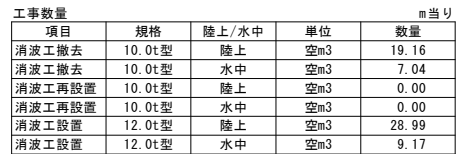
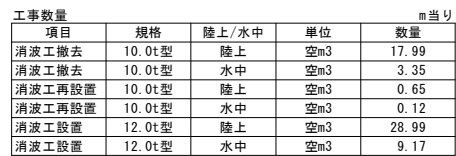
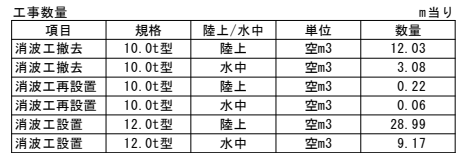


横断図(36) s=1:200
長原地区 B-11-4



長原地区 B-11-4			
工 事 名	R7徳土 今切港海岸(長原地区) 松・長原 消波ブロック製作据付工事(2)		
路線名等	今切港海岸(長原地区)		
工事箇所	板野郡松茂町長原(第2分割)		
図 面 名	横断図(36)		
縮 尺	1:200	図面番号	39 / 41
会 社 名			
事業者名	徳島県東部県土整備局(徳島庁舎)		

長原地区 B-11-4



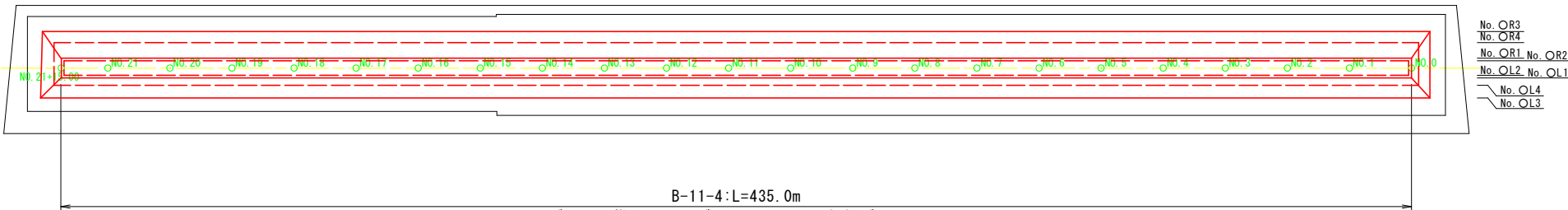
長原地区 B-11-4			
工 事 名	R7徳志 今切港海岸(長原地区) 松・長原 消波ブロック製作据付工事 (2)		
路線名等	今切港海岸(長原地区)		
工事箇所	板野都松茂町長原 (第2分割)		
図 面 名	横断面 (37)		
縮 尺	1:200	図面番号	40 / 41
会 社 名			
事業者名	徳島県東部県土整備局(徳島庁舎)		

計画位置図 図示

長原地区 B-11-4

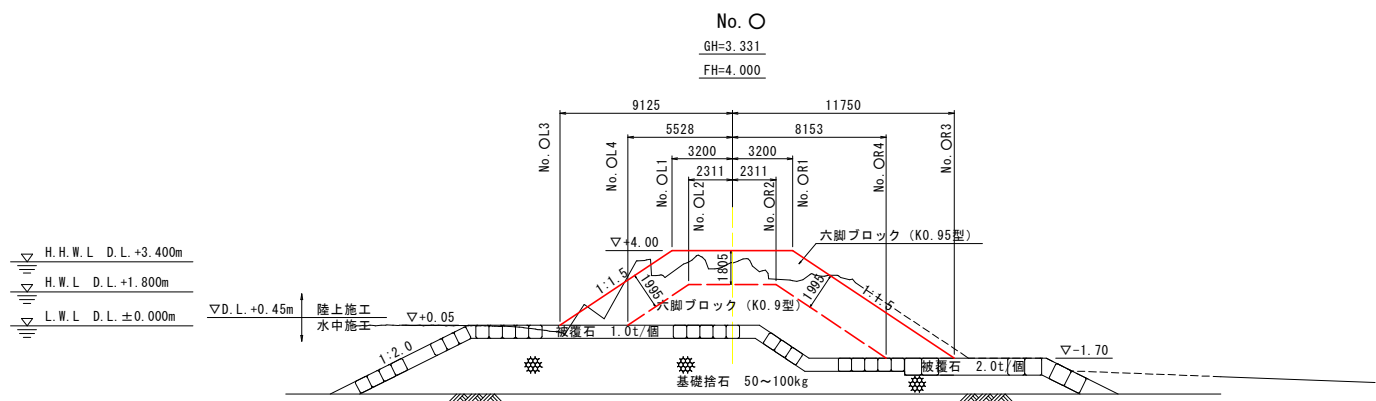
平面図 S=1:1000

※損傷部補充位置については、起工測量後に協議の上で決定する



B-11-4:L=435.0m
既設ブロック撤去、既設ブロック再設置、新規ブロック設置
今回（製作100個・製作済亀浦ヤード保管分30個）

断面図 S=1:200



中心点座標一覧表 (B-11-4)

測点	X座標	Y座標
No. 0	123.361.148	101.946.633
No. 1	123.381.066	101.948.446
No. 2	123.400.983	101.950.258
No. 3	123.420.901	101.952.071
No. 4	123.440.819	101.953.884
No. 5	123.460.737	101.955.696
No. 6	123.480.654	101.957.509
No. 7	123.500.572	101.959.321
No. 8	123.520.490	101.961.134
No. 9	123.540.407	101.962.947
No. 10	123.560.325	101.964.759
No. 11	123.580.243	101.966.572
No. 12	123.600.160	101.968.385
No. 13	123.620.078	101.970.197
No. 14	123.639.996	101.972.010
No. 15	123.659.914	101.973.822
No. 16	123.679.831	101.975.635
No. 17	123.699.749	101.977.448
No. 18	123.719.666	101.979.261
No. 19	123.739.584	101.981.073
No. 20	123.759.502	101.982.886
No. 21	123.779.419	101.984.698
No. 21+15.00	123.794.358	101.986.058

測点座標一覧表 (B-11-4)

測点	X座標	Y座標
No. 0R1	123.360.858	101.949.820
No. 1R1	123.380.776	101.951.632
No. 2R1	123.400.693	101.953.445
No. 3R1	123.420.611	101.955.258
No. 4R1	123.440.529	101.957.070
No. 5R1	123.460.446	101.958.883
No. 6R1	123.480.364	101.960.696
No. 7R1	123.500.282	101.962.508
No. 8R1	123.520.199	101.964.321
No. 9R1	123.540.117	101.966.134
No. 10R1	123.560.035	101.967.946
No. 11R1	123.579.953	101.969.759
No. 12R1	123.599.870	101.971.572
No. 13R1	123.619.788	101.973.384
No. 14R1	123.639.706	101.975.197
No. 15R1	123.659.623	101.977.009
No. 16R1	123.679.541	101.978.822
No. 17R1	123.699.459	101.980.635
No. 18R1	123.719.376	101.982.447
No. 19R1	123.739.294	101.984.260
No. 20R1	123.759.212	101.986.073
No. 21R1	123.779.129	101.987.885
No. 21+15.00R1	123.794.068	101.989.245

測点	X座標	Y座標
No. 0L1	123.361.438	101.943.446
No. 1L1	123.381.356	101.945.259
No. 2L1	123.401.273	101.947.071
No. 3L1	123.421.191	101.948.884
No. 4L1	123.441.109	101.950.697
No. 5L1	123.461.026	101.952.509
No. 6L1	123.480.944	101.954.322
No. 7L1	123.500.862	101.956.135
No. 8L1	123.520.780	101.957.947
No. 9L1	123.540.697	101.959.760
No. 10L1	123.560.615	101.961.573
No. 11L1	123.580.533	101.963.385
No. 12L1	123.600.450	101.965.198
No. 13L1	123.620.368	101.967.011
No. 14L1	123.640.286	101.968.823
No. 15L1	123.660.203	101.970.636
No. 16L1	123.680.121	101.972.448
No. 17L1	123.700.039	101.974.261
No. 18L1	123.719.956	101.976.074
No. 19L1	123.739.874	101.977.886
No. 20L1	123.759.792	101.979.699
No. 21L1	123.779.709	101.981.512
No. 21+15.00L1	123.794.648	101.982.871

測点	X座標	Y座標
No. 0R3	123.360.083	101.958.335
No. 1R3	123.380.001	101.960.148
No. 2R3	123.399.918	101.961.960
No. 3R3	123.419.836	101.963.773
No. 4R3	123.439.754	101.965.586
No. 5R3	123.459.671	101.967.398
No. 6R3	123.479.589	101.969.211
No. 7R3	123.499.507	101.971.023
No. 8R3	123.519.425	101.972.836
No. 9R3	123.539.342	101.974.649
No. 10R3	123.559.260	101.976.461
No. 11R3	123.579.178	101.978.274
No. 12R3	123.599.095	101.980.087
No. 13R3	123.619.013	101.981.899
No. 14R3	123.638.931	101.983.712
No. 15R3	123.658.848	101.985.525
No. 16R3	123.678.766	101.987.337
No. 17R3	123.698.684	101.989.150
No. 18R3	123.718.601	101.990.963
No. 19R3	123.738.519	101.992.775
No. 20R3	123.758.437	101.994.588
No. 21R3	123.778.354	101.996.400
No. 21+15.00R3	123.793.293	101.997.760

測点	X座標	Y座標
No. 0L3	123.361.975	101.937.546
No. 1L3	123.381.893	101.939.359
No. 2L3	123.401.810	101.941.171
No. 3L3	123.421.728	101.942.984
No. 4L3	123.441.646	101.944.797
No. 5L3	123.461.563	101.946.609
No. 6L3	123.481.481	101.948.422
No. 7L3	123.501.399	101.950.234
No. 8L3	123.521.317	101.952.047
No. 9L3	123.541.234	101.953.860
No. 10L3	123.561.152	101.955.672
No. 11L3	123.581.070	101.957.485
No. 12L3	123.600.987	101.959.298
No. 13L3	123.620.905	101.961.110
No. 14L3	123.640.823	101.962.923
No. 15L3	123.660.740	101.964.736
No. 16L3	123.680.658	101.966.548
No. 17L3	123.700.576	101.968.361
No. 18L3	123.720.493	101.970.174
No. 19L3	123.740.411	101.971.986
No. 20L3	123.760.329	101.973.799
No. 21L3	123.780.246	101.975.611
No. 21+15.00L3	123.795.185	101.976.971

測点	X座標	Y座標
No. 0R2	123.360.939	101.948.934
No. 1R2	123.380.857	101.950.747
No. 2R2	123.400.774	101.952.559
No. 3R2	123.420.692	101.954.372
No. 4R2	123.440.610	101.956.185
No. 5R2	123.460.527	101.957.997
No. 6R2	123.480.445	101.959.810
No. 7R2	123.500.363	101.961.622
No. 8R2	123.520.281	101.963.435
No. 9R2	123.540.198	101.965.248
No. 10R2	123.560.116	101.967.060
No. 11R2	123.580.034	101.968.873
No. 12R2	123.599.951	101.970.686
No. 13R2	123.619.869	101.972.498
No. 14R2	123.639.787	101.974.311
No. 15R2	123.659.704	101.976.124
No. 16R2	123.679.622	101.977.936
No. 17R2	123.699.540	101.979.749
No. 18R2	123.719.457	101.981.562
No. 19R2	123.739.375	101.983.374
No. 20R2	123.759.293	101.985.187
No. 21R2	123.779.210	101.986.999
No. 21+15.00R2	123.794.149	101.988.359

測点	X座標	Y座標
No. 0L2	123.361.357	101.944.332
No. 1L2	123.381.275	101.946.145
No. 2L2	123.401.192	101.947.957
No. 3L2	123.421.110	101.949.770
No. 4L2	123.441.028	101.951.583
No. 5L2	123.460.945	101.953.395
No. 6L2	123.480.863	101.955.208
No. 7L2	123.500.781	101.957.020
No. 8L2	123.520.699	101.958.833
No. 9L2	123.540.616	101.960.646
No. 10L2	123.560.534	101.962.458
No. 11L2	123.580.452	101.964.271
No. 12L2	123.600.369	101.966.084
No. 13L2	123.620.287	101.967.896
No. 14L2	123.640.205	101.969.709
No. 15L2	123.660.122	101.971.522
No. 16L2	123.680.040	101.973.334
No. 17L2	123.699.958	101.975.147
No. 18L2	123.719.875	101.976.960
No. 19L2	123.739.793	101.978.772
No. 20L2	123.759.711	101.980.585
No. 21L2	123.779.628	101.982.397
No. 21+15.00L2	123.794.567	101.983.757

測点	X座標	Y座標
No. 0R4	123.360.409	101.954.752
No. 1R4	123.380.327	101.956.565
No. 2R4	123.400.244	101.958.377
No. 3R4	123.420.162	101.960.190
No. 4R4	123.440.080	101.962.003
No. 5R4	123.459.997	101.963.815
No. 6R4	123.479.915	101.965.628
No. 7R4	123.499.833	101.967.441
No. 8R4	123.519.751	101.969.253
No. 9R4	123.539.668	101.971.066
No. 10R4	123.559.586	101.972.878
No. 11R4	123.579.504	101.974.691
No. 12R4	123.599.421	101.976.504
No. 13R4	123.619.339	101.978.316
No. 14R4	123.639.257	101.980.129
No. 15R4	123.659.174	101.981.942
No. 16R4	123.679.092	101.983.754
No. 17R4	123.699.010	101.985.567
No. 18R4	123.719.927	101.987.380
No. 19R4	123.739.845	101.989.192
No. 20R4	123.759.763	101.991.005
No. 21R4	123.779.680	101.992.818
No. 21+15.00R4	123.793.619	101.994.177

測点	X座標	Y座標
No. 0L4	123.361.649	101.941.128
No. 1L4	123.381.567	101.942.941
No. 2L4	123.401.484	101.944.753
No. 3L4	123.421.402	101.946.566
No. 4L4	123.441.320	101.948.379
No. 5L4	123.461.237	101.950.191
No. 6L4	123.481.155	101.952.004
No. 7L4	123.501.073	101.953.816
No. 8L4	123.520.991	101.955.629
No. 9L4	123.540.908	101.957.442
No. 10L4	123.560.826	101.959.254
No. 11L4	123.580.744	101.961.067
No. 12L4	123.600.661	101.962.880
No. 13L4	123.620.579	101.964.692
No. 14L4	123.640.497	101.966.505
No. 15L4	123.660.414	101.968.318
No. 16L4	123.680.332	101.970.130
No. 17L4	123.700.250	101.971.943
No. 18L4	123.720.167	101.973.756
No. 19L4	123.740.085	101.975.568
No. 20L4	123.760.003	101.977.381
No. 21L4	123.779.920	101.979.193
No. 21+15.00L4	123.794.859	101.980.553

長原地区 B-11-4

工事名	R7徳土 今切港海岸(長原地区) 松・長原 消波ブロック製作据付工事(2)		
路線名等	今切港海岸(長原地区)		
工事箇所	板野郡松茂町長原(第2分割)		
図面名	計画位置図		
縮尺	図示	図面番号	41 / 41
会社名			
事業者名	徳島県東部県土整備局(徳島庁舎)		